



















- | | | | | | |
|---|-----------------------|---|----------------------|---|---------------------------|
|  | - śryż |  | - rzeka wolna |  | - brak danych |
|  | - śryż i lód brzegowy |  | - kra i lód brzegowy |  | - miejsce zatoru lodowego |
|  | - lód brzegowy |  | - woda na lodzie | [cm]/% - grubość lodu [cm] / % pokrycia | |
|  | - pokrywa lodowa |  | - zator | | |





KOMUNIKAT O WYSTĘPOWANIU ZJAWISK LODOWYCH NA RZECE ODRA


GRANICE ADMINISTR	RACIBÓRZ		KEDZIERZY N-KOZLE
	N.W. Buków	N.W. Racibórz	Zarząd Zlewni Kłodnicy i Kanału Gliwickiego
WODOWSKAZ	Chalupki	Krzyżanowice (34+000)	Kozle (97+000)
	KM		
DATA	ZJAWISKA LODOWE		
2018-03-05	5-10cm / 10%	5-10cm / 10%	5-10cm / 30%
2018-03-06			5-15cm / 100%
2018-03-07			1-10cm / 10%
2018-03-08			5-12cm / 90%
2018-03-09			1-5cm / 10%
2018-03-12			10-20cm / 100%
			10-20cm / 100%
			10-20cm / 90%
			10-20cm / 90%
			10cm / 10%
			10cm / 10%
			6-8cm / 100%

2018-03-13							6-8cm / 100%
2018-03-14							2-3cm / 50%
2018-03-15							3-4cm / 100%
2018-03-16							2-3cm / 100%
2018-03-19							1-2cm / 30%
2018-03-20							1-2cm / 20%
2018-03-21							1-2cm / 20%
2018-03-22							1cm / 10%
2018-03-23							1cm / 10%

-  - Rzeka wolna
-  - Śryż
-  - Łódź brzegowy
-  - Śryż i łódź brzegowy





-  P xx% - Pokrywa lodowa
-  S - Płonia i przetainy
-  S - Spiętrzenia i podbitki
-  W - Woda na lodzie





-  - Kra i łódź brzegowy
-  - Zator
-  - Brak danych
-  - miejsce zatoru lodowego





 - lodolamacze


KOMUNIKAT O WYSTĘPOWANIU ZJAWISK LODOWYCH NA RZECE WARTA

GRANICE ADMINISTRACYJNE	ZARZĄD ZLEWNI W GORZOWIE WLKP.		ZARZĄD ZLEWNI W POZNANIU			ZARZĄD ZLEWNI W KOLE			ZARZĄD ZLEWNI W SIERADZU																																					
	NW GORZÓW WLKP.	NW MIĘDZYCHÓD	NW OBORNIKI	NW POZNAŃ	NW ŚREM	NW WRZEŚNIA	NW KONIN	NW KOŁO	NW SIERADZ		NW WIELUŃ		NW RADMOSKO	NW CZĘSTOCHOWA	NW ZAWIERCIE																															
WODOWSKAZ	Gorzów Wlkp. (056+000)	Skwierzyna (092+000)	Wronki (171+000)	Oborniki (206+000)	Poznań (M.Rochal) (244+000)	Śrem (292+000)	Nowa Wieś Podgórna (843+000)	Ślawsk (392+000)	Uniejów (467+000)	Sieradz (521+000)	Burzenin (546+000)	Osjaków (571+000)	Działoszyn (620+000)	Bobry (682+000)	Poraj (763+000)	Łgota (774+000)	Krećwilki (792+000)																													
DOPIŁYWY, MIEJSCA CHARAKTERYSTYCZNE	Gorzów Wlkp.	Notec	Obra	Wetna	Poznań	Prosna	Kanał Ślesin	Konin	Ner	Zb. Jeziorsko	Widawka	Liswarta	Częstochowa	Zb. Poraj																																
KM	0	18	36	54	72	90	108	126	144	162	180	198	216	234	252	270	288	306	324	342	360	378	396	414	432	450	468	486	504	522	540	558	576	594	612	630	648	666	684	702	720	738	756	774	792	808
DATA	ZJAWISKA LODOWE																																													
2018-03-12																												9cm/60%			9cm/90%															
2018-03-13																												8cm/50%			9cm/90%															
2018-03-14																												6cm/40%			8cm/90%															
2018-03-15																												W			7cm/90%															
2018-03-16																												W			6cm/90%															
2018-03-19																												6cm/40%			8cm/90%															
2018-03-20																												W			W															
2018-03-21																												W			W															

-  - Rzeka wolna
-  - Śryż
-  - Łódź brzegowy
-  - Śryż i łódź brzegowy





-  - Pokrywa lodowa
-  - Płonia i przetainy
-  - Spiętrzenia i podbitki
-  - Woda na lodzie


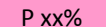


-  - Kra i łódź brzegowy
-  - Zator
-  - Brak danych
-  - miejsce zatoru lodowego





 - lodolamacze


KOMUNIKAT O WYSTĘPOWANIU ZJAWISK LODOWYCH NA RZECZE WARTA

GRANICE ADMINISTRACYJNE	ZARZĄD ZLEWNI W GORZOWIE WLKP.		ZARZĄD ZLEWNI W POZNANIU			ZARZĄD ZLEWNI W KOLE			ZARZĄD ZLEWNI W SIERADZU																																					
	NW GORZÓW WLKP.	NW MIĘDZYCHÓD	NW OBORNIKI	NW POZNAŃ	NW ŚREM	NW WRZEŚNIA	NW KONIN	NW KOŁO	NW SIERADZ		NW WIELUŃ	NW RADOMSKO	NW CZĘSTOCHOWA	NW ZAWIERCIE																																
WODOWSKAZ	Gorzów Wlkp. (056+000)	Skwierczyzna (092+000)	Wronki (171+000)	Oborniki (206+000)	Poznań (M.Rochal) (244+000)	Śrem (292+000)	Nowa Wieś Podgórna (843+000)	Ślawsk (392+000)	Uniejów (467+000)	Sieradz (521+000)	Burzenin (546+000)	Osjaków (571+000)	Działoszyn (620+000)	Bobry (682+000)	Poraj (763+000)	Łęka (774+000)	Krećwilki (792+000)																													
DOPIŁYWY, MIEJSCA CHARAKTERYSTYCZNE	Gorzów Wlkp.	Noteć	Obra	Wetna	Poznań	Prosna	Kanał Ślesin	Konin	Ner	Zb. Jeziorsko	Widawka	Liswarta	Częstochowa	Zb. Poraj																																
KM	0	18	36	54	72	90	108	126	144	162	180	198	216	234	252	270	288	306	324	342	360	378	396	414	432	450	468	486	504	522	540	558	576	594	612	630	648	666	684	702	720	738	756	774	792	808
DATA	ZJAWISKA LODOWE																																													
2018-03-22	W																											W	W																	
2018-03-23	W																											W	W																	

-  - Rzeka wolna
-  - Śryż
-  - Lód brzegowy
-  - Śryż i lód brzegowy

-  P xx% - Pokrywa lodowa
-  - Płonia i przetainy
-  S - Spiętrzenia i podbitki
-  W - Woda na lodzie

-  - Kra i lód brzegowy
-  - Zator
-  - Brak danych
-  - miejsce zatoru lodowego

 - lodolamacze

KOMUNIKAT O WYSTĘPOWANIU ZJAWISK LODOWYCH NA NOTECI, KANAŁE BYDGOSKIM, J.GOPŁO, KANAŁE ŚLESIŃSKIM

WODOSKAZ	NOWE DREZDENKO		KRZYŻ	CZARNKÓW	UJŚCIE	BIAŁOŚLIWIE	NAKŁO ZACHODNIE	PAKOŚĆ	DOPŁYWY, MIEJSCA CHARAKTERYSTYCZNE	KM	
									NOTEĆ DOLNA	226+000	
									NOTEĆ DOLNA SKANALIZOWANA	210	
									K.BYDGOSKI	202	
									NOTEĆ GÓRNA	194	
									J.GOPŁO	186	
									KANAŁ ŚLESIŃSKI	178	
										170	
										162	
										154	
										146	
										138	
										130	
										122	
										114	
										106	
										98	
										90	
										82	
										74	
										66	
										58	
										50	
										42	
										34	
										26	
										18	
										143	
										135	
										127	
										119	
										111	
										103	
										95	
										87	
										79	
										71	
										63	
										55	
										47	
										39	
										31	
										23	
										15	
										000+000	
ZJAWISKA LODOWE											
DATA											
2018-03-12								W			20cm / 70%
2018-03-13								W			18cm / 70%
2018-03-14								W			15cm / 50%
2018-03-15								W			15cm / 50%
2018-03-16								W			15cm / 50%
2018-03-19								W			16cm / 50%
2018-03-20								2-12cm / 100%			18cm / 70%
2018-03-21								2-12cm / 100%			18cm / 70%

- Rzeka wolna
- Śryż
- Lód brzegowy
- Śryż i lód brzegowy

- Pokrywa lodowa
- P - Płonia i przetainy
- S - Spiętrzenia i podbitki
- W - Woda na lodzie

- Kra i lód brzegowy
- Zator
- Brak danych
- miejsce zatoru lodowego

- lodolamacze


KOMUNIKAT O WYSTĘPOWANIU ZJAWISK LODOWYCH NA RZECIE PROSNA

GRANICE ADMINISTR	ZARZĄD ZLEWNI W KALISZU																																													
	NW JAROCIN	NW PLESZEW	NW KALISZ	NW WIERUSZÓW	NW KĘPNO																																									
WODOWSKAZ		Bogusław (042+000)	Piwonice (070+000)	Ołobok (083+000)	Mirków (140+000)																																									
DOPIŁYWI, MIEJSCA CHARAKTERYSTYCZNE			Kanał Bernardyński Trojanówka Kalisz	Ołobok	Niesób Wieruszów																																									
KM	0	4	8	12	16	20	24	28	32	36	40	44	48	52	56	60	64	68	72	76	80	84	88	92	96	100	104	108	112	116	120	124	128	132	136	140	144	148	152	156	160	164	168	172	176	181
DATA	ZJAWISKA LODOWE																																													
2018-03-12																																														
2018-03-13																																														
2018-03-14																																														
2018-03-15																																														
2018-03-16																																														

- Rzeka wolna
- Śryż
- Łód brzegowy
- Śryż i łód brzegowy










- Pokrywa lodowa
- P - Płonia i przetainy
- S - Spiętrzenia i podbitki
- W - Woda na lodzie

- Kra i łód brzegowy
- Zator
- Brak danych
- miejsce zatoru lodowego

 - lodolamacze

KOMUNIKAT O WYSTĘPOWANIU ZJAWISK LODOWYCH NA RZECIE PROSNA

GRANICE ADMINISTR	ZARZĄD ZLEWNI W KALISZU																																													
	NW JAROCIN	NW PLESZEW	NW KALISZ	NW WIERUSZÓW	NW KĘPNO																																									
WODOWSKAZ		Bogusław (042+000)	Piwonice (070+000)	Ołobok (083+000)	Mirków (140+000)																																									
DOPIŁY, MIEJSCA CHARAKTERYSTYCZNE			Kanał Bernardyński Trojanówka	Ołobok	Niesób Wieruszów																																									
KM	0	4	8	12	16	20	24	28	32	36	40	44	48	52	56	60	64	68	72	76	80	84	88	92	96	100	104	108	112	116	120	124	128	132	136	140	144	148	152	156	160	164	168	172	176	181
DATA	ZJAWISKA LODOWE																																													
2018-03-19																																														
2018-03-20																																														
2018-03-21																																														
2018-03-22																																														
2018-03-23																																														

- | | | | | | |
|---|-----------------------|---|----------------------|---|---|
|  | - śryż |  | - rzeka wolna |  | - brak danych |
|  | - śryż i lód brzegowy |  | - kra i lód brzegowy | | - miejsce zatoru lodowego |
|  | - lód brzegowy |  | - woda na lodzie | | [cm]/% - grubość lodu [cm] / % pokrycia |
|  | - pokrywa lodowa |  | - zator | | |

KOMUNIKAT O WYSTĘPOWANIU ZJAWISK LODOWYCH NA RZECIE WISŁA

GRANICE ADMINISTR	PSZCZYNA																																														
	N.W. Pszczyna				Zbiornik Wodny Goczałkowice - GPW				N.W. Skoczów				N.W. Wiśła Czarne																																		
WODOWSKAZ	Nowy Bierun (4+000)		Jawiszowice (24+000)		Goczałkowice (37+000)		Zabrzeg (42+000)		Drogomyśl (60+000)		Skoczów (71+000)				Ustron Oblaziec (87+000)																																
KM	2	4	6	8	10	12	14	16	18	20	22	24	26	28	30	32	34	36	38	40	42	44	46	48	50	52	54	56	58	60	62	64	66	68	70	72	74	76	78	80	82	84	86	88	90	92	94
DATA	ZJAWISKA LODOWE																																														
2018-03-05	15cm / 100%								22-23cm / 100%								15cm / 100%																														
2018-03-06	14-15cm / 100%								22-23cm / 100%								14-15cm / 100%																														
2018-03-07	14-15cm / 90%								22-23cm / 100%								14-15cm / 90%																														
2018-03-08	4-5cm / 70%								22-23cm / 100%								4-5cm / 70%																														
2018-03-09	2-3cm / 30%								22-23cm / 100%								2-3cm / 50%																														
2018-03-12									14-15cm / 100%																																						

2018-03-13		14-15cm / 100%	
2018-03-14		4-5cm / 70%	
2018-03-15		4-5cm / 50%	
2018-03-16		3-4cm / 50%	
2018-03-19			
2018-03-20			
2018-03-21			
2018-03-22		1-2cm / 100%	
2018-03-23		1cm / 50%	

		- Rzeka wolna	- Śryż	- Łód brzegowy	- Śryż i łód brzegowy	- Pokrywa lodowa	P	S	W	- Kra i łód brzegowy	- Zator	- Brak danych	- miejsce zatoru lodowego																												
KOMUNIKAT NR 48 [2017/2018] Z DNIA 23.03.2018 O WYSTĘPOWANIU ZJAWISK LODOWYCH NA BUGU																																									
GRANICE ADMINISTRACYJNE	RZGW w Warszawie	RZGW w Lublinie																																							
	Zarząd Zlewni w Dębem	Zarząd Zlewni w Sokołowie Podlaskim						Zarząd Zlewni w Białej Podlaskiej																																	
WODOWSKAZ	WYSZKÓW (34+000)	MAŁKINIA (98+000)			FRANKOPOL (163+000)			WŁODAWA (382+000)			STRZYŻÓW (537+000)																														
DOPŁYWY, MIEJSCA CHARAKTERYSTYCZNE	Wyszaków	Drohiczyń			Włodawa																																				
KM	0	28	42	56	70	84	98	112	126	140	154	168	182	196	210	224	238	252	266	280	294	308	322	336	350	364	378	392	406	420	434	448	462	476	490	504	518	532	546	560	587
DATA	ZJAWISKA LODOWE																																								
2018-03-05	100%						70%	100%	60%	100%			100%	60%	100%	80%	50%																								
2018-03-06	100%						30%	100%	80%/50%	100%			100%	60%	100%	80%	50%																								
2018-03-07	100%						30%	100%	80%/40%	100%			100%	60%	100%	80%	50%																								
2018-03-08	100%						30%	100%	40% / 40%	100%			100%	60%	100%	80%	40%																								
2018-03-09	100%						20%	100%	40%	100%	P 10%	100%	50%	100%	70%	30%																									
2018-03-12	100%							100%		50%			70%																												
2018-03-13	P 40%		10% / 10%						20%																																
2018-03-14	P 40%	10% / 10%	P 40%																																						
2018-03-15	70% / 100%	10% / 10%																																							
2018-03-16	10% / 10%																																								
2018-03-19																																									
2018-03-20																																									
2018-03-21																																									
2018-03-22																																									
2018-03-23																																									

