










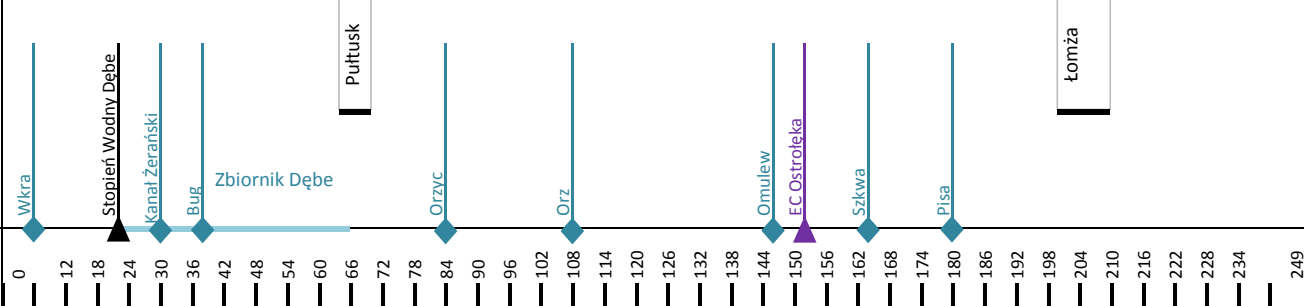












	- Rzeka wolna		- Pokrywa lodowa		- Kra i lód brzegowy
	- Śryż		- Płonia i przetainy		- Zator
	- Lód brzegowy		- Spiętrzenia i podbitki		- Brak danych
	- Śryż i lód brzegowy		- Woda na lodzie		- miejsce zatoru lodowego

**KOMUNIKAT NR 46 [2017/2018] Z DNIA 21.03.2018 O WYSTĘPOWANIU ZJAWISK LODOWYCH NA NARWI**





GRANICE ADMINISTRACYJNE	RZGW w Warszawie	RZGW w Białymstoku																																						
	Zarząd Zlewni w Dębem	Zarząd Zlewni w Ostrołęce																																						
WODOWSKAZ		ZAMBSKI KOŚCIELNE (81+000)	ROŻAN (117+000)	OSTROŁĘKA (147+000)	NOWOGROD (180+000)	WIZNA (246+000)																																		
DOPŁYWY, MIEJSCA CHARAKTERYSTYCZNE																																								
KM	0	12	18	24	30	36	42	48	54	60	66	72	78	84	90	96	102	108	114	120	126	132	138	144	150	156	162	168	174	180	186	192	198	204	210	216	222	228	234	249


DATA	ZJAWISKA LODOWE																					
2018-03-02	40%	100%										60% / 10%	50%	60% / 20%	30% / 40%							
2018-03-05	40%	100%										30%					60%					100%
2018-03-06	100%										10%					100%						
2018-03-07	100%										100%											
2018-03-08	100%										100%											
2018-03-09	100%										100%											
2018-03-12		P 40%	P 20%										100%									
2018-03-13	100%										P 50%											
2018-03-14	100%										P 50%											
2018-03-15	100%										10% / 10%											
2018-03-16	100%										10% / 0%											
2018-03-19	100%																					
2018-03-20	100%																					
2018-03-21	100%																					





	- Rzeka wolna		- Pokrywa lodowa		- Kra i lód brzegowy
	- Śryż		- Płonia i przetainy		- Zator
	- Lód brzegowy		- Spiętrzenia i podbitki		- Brak danych
	- Śryż i lód brzegowy		- Woda na lodzie		- miejsce zatoru lodowego


KOMUNIKAT NR 46 [2017/2018] Z DNIA 21.03.2018 O WYSTĘPOWANIU ZJAWISK LODOWYCH NA BUGU

GRANICE ADMINISTRACYJNE	RZGW w Warszawie	RZGW w Lublinie																																												
	Zarząd Zlewni w Dębem	Zarząd Zlewni w Sokółce Podlaskiej					Zarząd Zlewni w Białej Podlaskiej																																							
WODOWSKAZ	WYSZKÓW (34+000)	MAKINIA (98+000)	FRANKOPOL (163+000)				WŁODAWA (382+000)				STRZYŻÓW (537+000)																																			
DOPEŁNY, MIEJSCA CHARAKTERYSTYCZNE	Wyszaków			Drohiczyn			Włodawa																																							
KM	0	28	42	56	70	84	98	112	126	140	154	168	182	196	210	224	238	252	266	280	294	308	322	336	350	364	378	392	406	420	434	448	462	476	490	504	518	532	546	560	587					
DATA	ZJAWISKA LODOWE																																													
2018-03-02	100%					40%		100%	70% / 10%		20% / 40%		100%		100%	20% / 30%		100%	10% / 50%		20% / 10%																									
2018-03-05	100%					70%		100%	60%		100%										100%	60%		100%	80%		50%																			
2018-03-06	100%					30%		100%	80%/50%		100%										100%	60%		100%	80%		50%																			
2018-03-07	100%					30%		100%	80%/40%		100%										100%	60%		100%	80%		50%																			
2018-03-08	100%					30%		100%	40% / 40%		100%										100%	60%		100%	80%		40%																			
2018-03-09	100%					20%		100%	40%		100%	P 10%		P 10%	50%		100%	70%		30%																										
2018-03-12	100%							100%			50%					70%																														
2018-03-13	P 40%		10% / 10%															20%																												
2018-03-14	P 40%	10% / 10%	P 40%																																											
2018-03-15	70% / 10%	10% / 10%																																												
2018-03-16	10% / 10%																																													
2018-03-19																																														
2018-03-20																																														
2018-03-21																																														

-  - Rzeka wolna
-  - Śryż
-  - Łódź brzegowy
-  - Śryż i łódź brzegowy





-  - Pokrywa lodowa
- P xx%** - Płonia i przetainy
- S** - Spiętrzenia i podbitki
- W** - Woda na lodzie


-  - Kra i łódź brzegowy
-  - Zator
-  - Brak danych
-  - miejsce zatoru lodowego





 - lodolamacze


### KOMUNIKAT O WYSTĘPOWANIU ZJAWISK LODOWYCH NA RZECE ODRA

GRANICE ADMINISTRACYJNE	Zarząd Zlewni Środkowej Odry, odcinek opolski z siedzibą w Opolu			Zarząd Zlewni Środkowej Odry z siedzibą we Wrocławiu																																								
	N.W. Krapkowice	N.W. Opole	N.W. Brzeg	N.W. Wrocław	N.W. Brzeg Dolny	N.W. Chobienia	N.W. Bytom Odrzański	N.W. Cigacice	N.W. Krosno Odrzańskie																																			
WODOWSKAZ	Krapkowice (125+000)	Opole (147+000)	Ujście Nysy (181+000)		Brzeg Dolny (284+000)	Malczyce (305+000)	Ścinawa (332+000)		Głogów (393+000)	Nowa Sól (430+000)	Cigacice (471+000)	Nietków (491+000)	Połęcko (530+000)																															
DOPŁYWY, MIEJSCA CHARAKTERYSTYCZNE	Osobfoga	Mała Panew	Nysa Kłodzka		Oława	Bystrzyca/Widawa	Brzeg Dolny - Jał	Uraz	Kaczawa		Barycz	Głogów - Most drogowy		Bóbr																														
KM	98+600	118	128	138	148	158	168	178	188	198	208	218	228	238	248	258	268	278	288	298	308	318	328	338	348	358	368	378	388	398	408	418	428	438	448	458	468	478	488	498	508	518	528	543+000
DATA	ZJAWISKA LODOWE																																											
2018-03-12																																												
2018-03-13																																												
2018-03-14																																												
2018-03-15																																												
2018-03-16																																												

-  - Rzeka wolna
-  - Śryż
-  - Łódź brzegowy
-  - Śryż i łódź brzegowy





-  - Pokrywa lodowa
- P xx%** - Płonia i przetainy
- S** - Spiętrzenia i podbitki
- W** - Woda na lodzie


-  - Kra i łódź brzegowy
-  - Zator
-  - Brak danych
-  - miejsce zatoru lodowego





 - lodolamacze


### KOMUNIKAT O WYSTĘPOWANIU ZJAWISK LODOWYCH NA RZECE ODRA

GRANICE ADMINISTRACYJNE	Zarząd Zlewni Środkowej Odry, odcinek opolski z siedzibą w Opolu			Zarząd Zlewni Środkowej Odry z siedzibą we Wrocławiu																																								
	N.W. Krapkowice	N.W. Opole	N.W. Brzeg	N.W. Wrocław	N.W. Brzeg Dolny	N.W. Chobienia	N.W. Bytom Odrzański	N.W. Cigacice	N.W. Krosno Odrzańskie																																			
WODOWSKAZ	Krapkowice (125+000)	Opole (147+000)	Ujście Nysy (181+000)		Brzeg Dolny (284+000)	Malczyce (305+000)	Ścinawa (332+000)		Głogów (393+000)	Nowa Sól (430+000)	Cigacice (471+000)	Nietków (491+000)	Połęcko (530+000)																															
DOPIŁY, MIEJSCA CHARAKTERYSTYCZNE	Osobłoga	Mała Panew	Nysa Kłodzka		Oława	Bystrzyca/Widawa	Brzeg Dolny - Jał	Kaczawa		Barycz	Głogów - Most drogowy		Bóbr																															
KM	98+600	118	128	138	148	158	168	178	188	198	208	218	228	238	248	258	268	278	288	298	308	318	328	338	348	358	368	378	388	398	408	418	428	438	448	458	468	478	488	498	508	518	528	543+000
DATA	ZJAWISKA LODOWE																																											
2018-03-19																																												
2018-03-20																																												
2018-03-21																																												

-  - Rzeka wolna
-  - Śryż
-  - Lód brzegowy
-  - Śryż i lód brzegowy

-  P xx% - Pokrywa lodowa
- Płonia i przetainy
- S - Spiętrzenia i podbitki
- W - Woda na lodzie

-  - Kra i lód brzegowy
-  - Zator
-  - Brak danych
-  - miejsce zatoru lodowego

 - lodolamacze


**KOMUNIKAT O WYSTĘPOWANIU ZJAWISK LODOWYCH NA NOTECI, KANAŁE BYDGOSKIM, J.GOPŁO, KANAŁE ŚLESIŃSKIM**

WODOWSKAZ	NOWE DREZDENKO	KRZYŻ	CZARNKÓW	UJŚCIE	BIAŁOŚLIWIE	NAKŁO ZACHODNIE	PAKOŚĆ																																					
DOPŁYWY, MIEJSCA CHARAKTERYSTYCZNE	NOTEĆ DOLNA		NOTEĆ DOLNA SKANALIZOWANA				K.BYDGOSKI	NOTEĆ GÓRNA		J.GOPŁO	KANAŁ ŚLESIŃSKI																																	
KM	226+000	210	202	194	186	178	170	162	154	146	138	130	122	114	106	98	90	82	74	66	58	50	42	34	26	18	143	135	127	119	111	103	95	87	79	71	63	55	47	39	31	23	15	000+000
DATA	ZJAWISKA LODOWE																																											
2018-03-12																W				20cm / 70%																								
2018-03-13																W				18cm / 70%																								
2018-03-14																W				15cm / 50%																								
2018-03-15																W				15cm / 50%																								
2018-03-16																W				15cm / 50%																								
2018-03-19																W				16cm / 50%																								
2018-03-20																2-12cm / 100%				18cm / 70%																								
2018-03-21																2-12cm / 100%				18cm / 70%																								

- Rzeka wolna
- Śryż
- Lód brzegowy
- Śryż i lód brzegowy

- Pokrywa lodowa
- P - Płonia i przetainy
- S - Spiętrzenia i podbitki
- W - Woda na lodzie





- Kra i lód brzegowy
- Zator
- Brak danych
- miejsce zatoru lodowego


 - lodolamacze





### KOMUNIKAT O WYSTĘPOWANIU ZJAWISK LODOWYCH NA RZECIE PROSNA


GRANICE ADMINISTR	ZARZĄD ZLEWNI W KALISZU																																																		
	NW JAROCIN	NW PLESZEW	NW KALISZ	NW WIERUSZÓW	NW KĘPNO																																														
WODOWSKAZ		Bogusław (042+000)	Piwonice (070+000)	Ołobok (083+000)	Mirków (140+000)																																														
DOPIŁY, MIEJSCA CHARAKTERYSTYCZNE			Kanał Bernardyński Trojanówka Kalisz	Ołobok	Niesób Wieruszów																																														
KM	0	4	8	12	16	20	24	28	32	36	40	44	48	52	56	60	64	68	72	76	80	84	88	92	96	100	104	108	112	116	120	124	128	132	136	140	144	148	152	156	160	164	168	172	176	181					
DATA	ZJAWISKA LODOWE																																																		
2018-03-12																																																			
2018-03-13																																																			
2018-03-14																																																			
2018-03-15																																																			
2018-03-16																																																			



-  - Rzeka wolna
-  - Śryż
-  - Łód brzegowy
-  - Śryż i łód brzegowy





-  - Pokrywa lodowa
- P** - Płonia i przetainy
- S** - Spiętrzenia i podbitki
- W** - Woda na lodzie





-  - Kra i łód brzegowy
-  - Zator
-  - Brak danych
-  - miejsce zatoru lodowego





 - lodolamacze


### KOMUNIKAT O WYSTĘPOWANIU ZJAWISK LODOWYCH NA RZECIE PROSNA

GRANICE ADMINISTR	ZARZĄD ZLEWNI W KALISZU																																																		
	NW JAROCIN	NW PLESZEW	NW KALISZ	NW WIERUSZÓW	NW KĘPNO																																														
WODOWSKAZ		Bogusław (042+000)	Piwonice (070+000)	Ołobok (083+000)	Mirków (140+000)																																														
DOPŁYWY, MIEJSCA CHARAKTERYSTYCZNE			Kanał Bernardyński Trojanówka	Kalisz Ołobok	Wieruszów Niesób																																														
KM	0	4	8	12	16	20	24	28	32	36	40	44	48	52	56	60	64	68	72	76	80	84	88	92	96	100	104	108	112	116	120	124	128	132	136	140	144	148	152	156	160	164	168	172	176	181					
DATA	ZJAWISKA LODOWE																																																		
2018-03-19																																																			
2018-03-20																																																			
2018-03-21																																																			

-  - Rzeka wolna
-  - Śryż
-  - Łód brzegowy
-  - Śryż i łód brzegowy

-  P xx% - Pokrywa lodowa
-  - Płonia i przetainy
-  S - Spiętrzenia i podbitki
-  W - Woda na lodzie

-  - Kra i łód brzegowy
-  - Zator
-  - Brak danych
-  - miejsce zatoru lodowego

 - lodolamacze

**KOMUNIKAT O WYSTĘPOWANIU ZJAWISK LODOWYCH NA RZECIE WARTA**

GRANICE ADMINISTRACYJNE	ZARZĄD ZLEWNI W GORZOWIE WLKP.		ZARZĄD ZLEWNI W POZNANIU			ZARZĄD ZLEWNI W KOLE			ZARZĄD ZLEWNI W SIERADZU																																															
	NW GORZÓW WLKP.	NW MIĘDZYCHÓD	NW OBORNIKI	NW POZNAŃ	NW ŚREM	NW WRZEŚNIA	NW KONIN	NW KOŁO	NW SIERADZ		NW WIELUŃ		NW RADOMSKO	NW CZĘSTOCHOWA	NW ZAWIERCIE																																									
WODOWSKAZ	Gorzów Wlkp. (056+000)	Skwierzyzna (092+000)	Wronki (171+000)	Oborniki (206+000)	Poznań (Mi.Rochal) (244+000)	Śrem (292+000)	Nowa Wieś Podgórna (343+000)	Ślawsk (392+000)	Uniejów (467+000)	Sieradz (521+000)	Burzenin (546+000)	Osiaków (571+000)	Działoszyn (620+000)	Bobry (682+000)	Poraj (763+000)	Łęca (774+000)	Krećwilik (792+000)																																							
DOPŁYWY, MIEJSCA CHARAKTERYSTYCZNE	Gorzów Wlkp. ↓ Noteć ↓ Obra		Poznań ↓ Wełna			Prosna			Kanał Ślesia Konin ↓ Ner		Zb. Jeziorsko Widawka		Liswarta		Częstochowa Zb. Poraj																																									
KM	0	18	36	54	72	90	108	126	144	162	180	198	216	234	252	270	288	306	324	342	360	378	396	414	432	450	468	486	504	522	540	558	576	594	612	630	648	666	684	702	720	738	756	774	792	808										
DATA	ZJAWISKA LODOWE																																																							
2018-03-12																												6cm/40%																												9cm/60%
2018-03-13																												6cm/40%																												8cm/50%
2018-03-14																												6cm/40%																												8cm/50%
2018-03-15																												6cm/40%																												8cm/50%
2018-03-16																												6cm/40%																												8cm/50%
2018-03-19																												6cm/40%																												8cm/50%
2018-03-20																												6cm/40%																												8cm/50%
2018-03-21																												6cm/40%																												8cm/50%

- śryż
- śryż i lód
- lód brzegowy
- pokrywa lodowa
- rzeka wolna
- kra
- w - woda na lodzie
- zator
- s - spiętrzenia i podbitki
- \* - miejsce zatoru lodowego
- [cm] - grubość lodu [cm] / % pokrycia

### KOMUNIKAT O WYSTĘPOWANIU ZJAWISK LODOWYCH NA RZECIE SAN

GRANICE ADMINISTR	Zarząd Zlewni Sanu																													
	NW w Stalowej Woli		NW w Jarosławiu				NW w Przemyśle		NW w Dynowie			NW w Lesku																		
WODOWSKAZ	Przemyski (10+300)	Nisko (39+400)	Leżachów (100+900)		Jarosław (119+800)		Przemysł (165+900)			Olchowce (280+700)		Lesko (301+100)		Zatwarnica (366+900)			Wernik (376+300)													
	KM	0	32	48	64	80	96	112	128	144	160	176	192	208	224	240	256	272	288	304	320	336	352	368	384	400	416	432	458	
DATA	ZJAWISKA LODOWE																													
2018-03-12																								10-20cm / 100%						
2018-03-13																								10-20cm / 100%						
2018-03-14																								10-20cm / 100%						
2018-03-15																								10-15cm / 100%						
2018-03-16																														
2018-03-19											50%		50%		50%		50%		50%		50%		50%							
2018-03-20											30%		30%		30%		30%		30%		30%		30%							
2018-03-21											10%		10%		10%		10%		10%		10%									