


- Rzeka wolna
- Śryż
- Lód brzegowy
- Śryż i lód brzegowy





- P xx% - Pokrywa lodowa
- S - Płonia i przetainy
- W - Spiętrzenia i podbitki
- Woda na lodzie


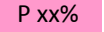


- Kra i lód brzegowy
- Zator
- Brak danych
- miejsce zatoru lodowego





 - lodolamacze


KOMUNIKAT O WYSTĘPOWANIU ZJAWISK LODOWYCH NA RZECE WARTA

GRANICE ADMINISTRACYJNE	ZARZĄD ZLEWNI ŚRODKOWEJ I DOLNEJ WARTY					ZARZĄD ZLEWNI GÓRNEJ WARTY																																								
	N.W. GORZÓW WLKP.	N.W. MIĘDZYCHÓD	N.W. POZNAŃ	N.W. ŚREM	N.W. ŁĄD	KIEROWNICTWO ZB. JEZIORSKO	N.W. SKĘCZNIEW			N.W. CZĘSTOCHOWA		KIER. ZB. PORAJ																																		
WODOWSKAZ	Gorzów Wlkp. (056+000)	Skwierzyna (092+000)	Wronki (171+000)	Oborniki (206+000)	Poznań (Mi. Rocha) (244+000)	Śrem (292+000)	Nowa Wieś Podgórna (343+000)	Ślawsk (392+000)	Uniejów (467+000)	Sieradz (521+000)	Burzenin (546+000)	Osjaków (571+000)	Działoszyn (620+000)	Bobry (682+000)	Poraj (763+000)	Łgota (774+000)	Krećwiłk (792+000)																													
DOPEŁWY, MIEJSCA CHARAKTERYSTYCZNE	Gorzów Wlkp.	Noteć	Obra	Wetna	Poznań	Prosna	Kanał Ślesin	Konin	Ner	Zb. Jeziorsko	Widawka	Liswarta	Częstochowa	Zb. Poraj																																
KM	0	18	36	54	72	90	108	126	144	162	180	198	216	234	252	270	288	306	324	342	360	378	396	414	432	450	468	486	504	522	540	558	576	594	612	630	648	666	684	702	720	738	756	774	792	808
DATA	ZJAWISKA LODOWE																																													
12.02.2018																													5cm/60%			5cm/100%														
13.02.2018																													5cm/60%			5cm/100%														
14.02.2018																													5cm/60%			5cm/100%														
15.02.2018																													5cm/60%			6cm/100%														
16.02.2018																													5cm/60%			6cm/100%														
19.02.2018																													6cm/60%			7cm/100%														
20.02.2018																													7cm/70%			7cm/100%														
21.02.2018																													7cm/70%			7cm/100%														

-  - Rzeka wolna
-  - Śryż
-  - Lód brzegowy
-  - Śryż i lód brzegowy














-  P xx% - Pokrywa lodowa
-  - Płonia i przetainy
-  S - Spiętrzenia i podbitki
-  W - Woda na lodzie

-  - Kra i lód brzegowy
-  - Zator
-  - Brak danych
-  - miejsce zatoru lodowego

 - lodolamacze













KOMUNIKAT O WYSTĘPOWANIU ZJAWISK LODOWYCH NA NOTECI, KANAŁE BYDGOSKIM, J.GOPŁO, KANAŁE ŚLESIŃSKIM

WODOWSKAZ	NOWE DREZDENKO	KRZYŻ	CZARNKÓW	UJŚCIE	BIAŁOŚLIWIE	NAKŁO ZACHODNIE	PAKOŚĆ													
DOPŁYWY, MIEJSCA CHARAKTERYSTYCZNE	NOTEĆ DOLNA		NOTEĆ DOLNA SKANALIZOWANA				K.BYDGOSKI	NOTEĆ GÓRNA				J.GOPŁO	KANAŁ ŚLESIŃSKI							
KM	<div style="display: flex; justify-content: space-between; align-items: center;"> 226+000 210 202 194 186 178 170 162 154 146 138 130 122 114 106 98 90 82 74 66 58 50 42 34 26 18 143 135 127 119 111 103 95 87 79 71 63 55 47 39 31 23 15 000+000 </div>																			
DATA	ZJAWISKA LODOWE																			
2018-02-12						2-10cm / 100%	1cm / 5%				8cm / 80%		6cm / 100%							
2018-02-13						2-10cm / 100%	1cm / 5%				8cm / 80%		6cm / 100%							
2018-02-14						2-6cm / 100%					8cm / 80%									
2018-02-15						2-6cm / 100%					8cm / 80%		6cm / 100%							
2018-02-16						2-6cm / 100%					8cm / 80%									
2018-02-19						2-8cm / 100%					6cm / 70%		8cm / 100%							
2018-02-20						2-10cm / 100%					7cm / 80%		8cm / 100%							
2018-02-21						2-10cm / 100%					8cm / 80%		8cm / 100%							

	- Rzeka wolna		- Pokrywa lodowa		- Kra i lód brzegowy		- lodolamacze
	- Śryż		- Płonia i przetainy		- Zator		
	- Lód brzegowy		- Spiętrzenia i podbitki		- Brak danych		
	- Śryż i lód brzegowy		- Woda na lodzie		- miejsce zatoru lodowego		

KOMUNIKAT NR 27[2017/2018] Z DNIA 21.02.2018 O WYSTĘPOWANIU ZJAWISK LODOWYCH NA WIŚLE

GRANICE ADMINISTRACYJNE	Zarząd Zlewni w Radomiu					Zarząd Zlewni w Warszawie			Zarząd Zlewni we Włocławku																																							
	N.W. Annapol	N.W. Lipsko	N.W. Zwolen	N.W. Puławy	N.W. Kozienice	N.W. Garwolin	N.W. Góra Kalwaria	N.W. Żerań	N.W. Wyszogród	N.W. Płock	N.W. Włocławek																																					
WODOWSKAZ	ANNOPOL (298+ 400)		PUŁAWY (372+000)		DĘBLIN (394+000)		WARSZAWA (513+000)		MODLIN (552+000)		WYSZOGRÓD (587+000)		KEPA POLSKA (607+000)		WŁOCŁAWEK (679+000)																																	
DOPŁYWY, MIEJSCA CHARAKTERYSTYCZNE	Kamieńna		Puławy		Dęblin		Góra Kalwaria		Warszawa		Wyszogród		Płock		Włocławek																																	
KM	295	311	319	327	335	343	351	359	367	375	383	391	399	407	415	423	431	439	447	455	463	471	479	487	495	503	511	519	527	535	543	551	559	567	575	583	591	599	607	615	623	631	639	647	655	663	671	684
DATA	ZJAWISKA LODOWE																																															
2018-02-05	[Blue background]																																															
2018-02-06	[Blue background]																																															
2018-02-07	[Blue background]																											10%			[Yellow background]																	
2018-02-08	[Blue background]																											10%			[Yellow background]			40%		70%												
2018-02-09	[Blue background]																											10%		[Cyan background]		P 30%		P 10%														
2018-02-12	[Blue background]																											P 20%		[Pink background]																		
2018-02-13	[Blue background]																											P 40%		[Pink background]																		
2018-02-14	[Blue background]																											10%		[Cyan background]		100%																
2018-02-15	[Blue background]																											10%		[Cyan background]		30%																
2018-02-16	[Blue background]																											[Cyan background]		10%																		
2018-02-19	[Blue background]																																															
2018-02-20	[Blue background]																																															
2018-02-21	[Blue background]																																															

	- Rzeka wolna		- Pokrywa lodowa		- Kra i lód brzegowy
	- Śryż		- Płonia i przetainy		- Zator
	- Lód brzegowy		- Spiętrzenia i podbitki		- Brak danych
	- Śryż i lód brzegowy		- Woda na lodzie		- miejsce zatoru lodowego

KOMUNIKAT NR 27[2017/2018] Z DNIA 21.02.2018 O WYSTĘPOWANIU ZJAWISK LODOWYCH NA BUGU

/	RZGW w Warszawie	RZGW w Lublinie																																							
	Zarząd Zlewni w Dębem	Zarząd Zlewni w Sokolowie Podlaskim	Zarząd Zlewni w Białej Podlaskiej																																						
WODOWSKAZ	WYSZKÓW (34+000)	MAŁKINIA (98+000)	FRANKOPOL (163+000)	WŁODAWA (382+000)	STRZYŻÓW (537+000)																																				
DOPŁYWY, MIEJSCA CHARAKTERYSTYCZNE	Wyszaków		Drohiczyn	Włodawa																																					
KM	0	28	42	56	70	84	98	112	126	140	154	168	182	196	210	224	238	252	266	280	294	308	322	336	350	364	378	392	406	420	434	448	462	476	490	504	518	532	546	560	587
DATA	ZJAWISKA LODOWE																																								
2018-02-05	[Blue bar]																																								
2018-02-06	[Blue bar]																																								
2018-02-07	30%																		20%		[Blue bar]																				
2018-02-08	30%						20%												10%		[Blue bar]																				
2018-02-09	10%									[Blue bar]																															
2018-02-12	[Blue bar]																																								
2018-02-13	[Blue bar]																																								
2018-02-14	[Blue bar]																																								
2018-02-15	[Blue bar]																																								
2018-02-16	[Blue bar]																																								
2018-02-19	[Blue bar]																																								
2018-02-20	[Blue bar]																																								
2018-02-21	[Blue bar]																																								

