


- Rzeka wolna
- Śryż
- Lód brzegowy
- Śryż i lód brzegowy

- P xx% - Pokrywa lodowa
- S - Płonia i przetainy
- W - Spiętrzenia i podbitki
- W - Woda na lodzie

- Kra i lód brzegowy
- Zator
- Brak danych
- miejsce zatoru lodowego

 - lodolamacze


KOMUNIKAT O WYSTĘPOWANIU ZJAWISK LODOWYCH NA RZECE WARTA

GRANICE ADMINISTRACYJNE	ZARZĄD ZLEWNI W GORZOWIE WLKP.		ZARZĄD ZLEWNI W POZNANIU			ZARZĄD ZLEWNI W KOLE			ZARZĄD ZLEWNI W SIERADZU																																					
	NW GORZÓW WLKP.	NW MIĘDZYCHÓD	NW OBORNIKI	NW POZNAŃ	NW ŚREM	NW WRZEŚNIA	NW KONIN	NW KOŁO	NW SIERADZ		NW WIELUŃ		NW RADOMSKO	NW CZĘSTOCHOWA	NW ZAWIERCIE																															
WODOWSKAZ	Gorzów Wlkp. (056+000)	Skwierzyna (092+000)	Wronki (171+000)	Oborniki (206+000)	Poznań (Mi. Rocha) (244+000)	Śrem (292+000)	Nowa Wieś Podgórna (343+000)	Ślawsk (392+000)	Uniejów (467+000)	Sieradz (521+000)	Burzenin (546+000)	Osjaków (571+000)	Działoszyn (620+000)	Bobry (682+000)	Poraj (763+000)	Łgota (774+000)	Krećwiłk (792+000)																													
DOPEŁWY, MIEJSCA CHARAKTERYSTYCZNE	Gorzów Wlkp.	Noteć	Obra	Wetna	Poznań	Prosna	Kanał Ślesin	Konin	Ner	Zb. Jeziorsko	Widawka	Liswarta			Częstochowa	Zb. Poraj																														
KM	0	18	36	54	72	90	108	126	144	162	180	198	216	234	252	270	288	306	324	342	360	378	396	414	432	450	468	486	504	522	540	558	576	594	612	630	648	666	684	702	720	738	756	774	792	808
DATA	ZJAWISKA LODOWE																																													
12.03.2018																											9cm/60%							9 cm/90%												
13.03.2018																											8m/50%							9 cm/90%												
14.03.2018																											6cm/40%							8 cm/90%												
15.03.2018																											W							7 cm/90%												
16.03.2018																											W							6 cm/90%												
19.03.2018																											6cm/40%							8 cm/90%												
20.03.2018																											W							w												
21.03.2018																											W							w												







































- Rzeka wolna
- Śrzyż
- Lód brzegowy
- Śrzyż i lód brzegowy





- P xx% - Pokrywa lodowa
- S - Płonia i przetainy
- W - Spiętrzenia i podbitki
- Woda na lodzie


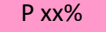


- Kra i lód brzegowy
- Zator
- Brak danych
- miejsce zatoru lodowego





 - lodolamacze


KOMUNIKAT O WYSTĘPOWANIU ZJAWISK LODOWYCH NA RZECZE WARTA

GRANICE ADMINISTRACYJNE	ZARZĄD ZLEWNI W GORZOWIE WLKP.		ZARZĄD ZLEWNI W POZNANIU			ZARZĄD ZLEWNI W KOLE			ZARZĄD ZLEWNI W SIERADZU																																					
	NW GORZÓW WLKP.	NW MIĘDZYCHÓD	NW OBORNIKI	NW POZNAŃ	NW ŚREM	NW WRZEŚNIA	NW KONIN	NW KOŁO	NW SIERADZ	NW WIELUŃ	NW RADOMSKO	NW CZĘSTOCHOWA	NW ZAWIERCIE																																	
WODOWSKAZ	Gorzów Wlkp. (056+000)	Skwierzyna (092+000)	Wronki (171+000)	Oborniki (206+000)	Poznań (Mi. Rocha) (244+000)	Śrem (292+000)	Nowa Wieś Podgórna (343+000)	Ślawsk (392+000)	Uniejów (467+000)	Sieradz (521+000)	Burzenin (546+000)	Osjaków (571+000)	Działoszyn (620+000)	Bobry (682+000)	Poraj (763+000)	Łgota (774+000)	Krećwiłk (792+000)																													
DOPEŁYWY, MIEJSCA CHARAKTERYSTYCZNE	Gorzów Wlkp.	Noteć	Obra	Wełna	Poznań	Prosna	Kanał Ślesif	Konin	Ner	Zb. Jeziorsko	Widawka	Liswarta	Częstochowa	Zb. Poraj																																
KM	0	18	36	54	72	90	108	126	144	162	180	198	216	234	252	270	288	306	324	342	360	378	396	414	432	450	468	486	504	522	540	558	576	594	612	630	648	666	684	702	720	738	756	774	792	808
DATA	ZJAWISKA LODOWE																																													
22.03.2018	                                     																																													

-  - Rzeka wolna
-  - Śryż
-  - Lód brzegowy
-  - Śryż i lód brzegowy





-  P xx%
-  - Płonia i przetainy
-  S
-  W
- Pokrywa lodowa
- Spiętrzenia i podbitki
- Woda na lodzie


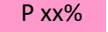

-  - Kra i lód brzegowy
-  - Zator
-  - Brak danych
-  - miejsce zatoru lodowego





 - lodolamacze


KOMUNIKAT O WYSTĘPOWANIU ZJAWISK LODOWYCH NA NOTECI, KANAŁE BYDGOSKIM, J.GOPŁO, KANAŁE ŚLESIŃSKIM

WODOSKAZ	NOWE DREZDENKO	KRZYŻ	CZARNKÓW	UJŚCIE	BIĄŁOŚLIWIE	NAKŁO ZACHODNIE	PAKOŚĆ																																					
DOPŁYWY, MIEJSCA CHARAKTERYSTYCZNE	NOTEĆ DOLNA		NOTEĆ DOLNA SKANALIZOWANA			K.BYDGOSKI	NOTEĆ GÓRNA	J.GOPŁO	KANAŁ ŚLESIŃSKI																																			
KM	226+000	210	202	194	186	178	170	162	154	146	138	130	122	114	106	98	90	82	74	66	58	50	42	34	26	18	143	135	127	119	111	103	95	87	79	71	63	55	47	39	31	23	15	000+000
DATA	ZJAWISKA LODOWE																																											
12.03.2018																										W				20cm / 70%														
13.03.2018																										W				18cm / 70%														
14.03.2018																										W				15cm / 50%														
15.03.2018																										W				15cm / 50%														
16.03.2018																										W				15cm / 50%														
19.03.2018																										W				16cm / 50%														
20.03.2018																										2-12cm / 100%				18cm / 70%														
21.03.2018																										2-12cm / 100%				18cm / 70%														

-  - Rzeka wolna
-  - Śryż
-  - Lód brzegowy
-  - Śryż i lód brzegowy

-  P xx%
 -  S
 -  W
- Pokrywa lodowa
 - Płonia i przetainy
 - Spiętrzenia i podbitki
 - Woda na lodzie

-  - Kra i lód brzegowy
-  - Zator
-  - Brak danych
-  - miejsce zatoru lodowego

 - lodolamacze


KOMUNIKAT O WYSTĘPOWANIU ZJAWISK LODOWYCH NA NOTECI, KANAŁE BYDGOSKIM, J.GOPŁO, KANAŁE ŚLESIŃSKIM

WODOWSKAZ	NOWE DREZDENKO	KRZYŻ	CZARNKÓW	UJŚCIE	BIAŁOŚLIWIE	NAKŁO ZACHODNIE	PAKOŚĆ																																					
DOPŁYWY, MIEJSCA CHARAKTERYSTYCZNE	NOTEĆ DOLNA		NOTEĆ DOLNA SKANALIZOWANA				K.BYDGOSKI	NOTEĆ GÓRNA			J.GOPŁO	KANAŁ ŚLESIŃSKI																																
KM	226+000	210	202	194	186	178	170	162	154	146	138	130	122	114	106	98	90	82	74	66	58	50	42	34	26	18	143	135	127	119	111	103	95	87	79	71	63	55	47	39	31	23	15	000+000
DATA	ZJAWISKA LODOWE																																											
22.03.2018							2-10cm / 100%								16cm / 60%																													

- Rzeka wolna
- Śryż
- Łódź brzegowy
- Śryż i łódź brzegowy





- Pokrywa lodowa
- P - Płonia i przetainy
- S - Spiętrzenia i podbitki
- W - Woda na lodzie


- Kra i łódź brzegowy
- Zator
- Brak danych
- miejsce zatoru lodowego





 - lodolamacze


KOMUNIKAT O WYSTĘPOWANIU ZJAWISK LODOWYCH NA RZECIE PROSNA

GRANICE ADMINISTR	ZARZĄD ZLEWNI W KALISZU																																													
	NW JAROCIN	NW PLESZEW	NW KALISZ	NW WIERUSZÓW	NW KĘPNO																																									
WODOWSKAZ		Bogusław (042+000)	Piwonice (070+000)	Ołobok (083+000)	Mirków (140+000)																																									
DOPIYWI, MIEJSCA CHARAKTERYSTYCZNE			Kanał Bernardyński Trojanówka Kalisz	Ołobok	Niesób Wieruszów																																									
KM	0	4	8	12	16	20	24	28	32	36	40	44	48	52	56	60	64	68	72	76	80	84	88	92	96	100	104	108	112	116	120	124	128	132	136	140	144	148	152	156	160	164	168	172	176	181
DATA	ZJAWISKA LODOWE																																													
12.03.2018																																														
13.03.2018																																														
14.03.2018																																														
15.03.2018																																														
16.03.2018																																														

-  - Rzeka wolna
-  - Śryż
-  - Łód brzegowy
-  - Śryż i łód brzegowy

-  - Pokrywa lodowa
- P** - Płonia i przetainy
- S** - Spiętrzenia i podbitki
- W** - Woda na lodzie

-  - Kra i łód brzegowy
-  - Zator
-  - Brak danych
-  - miejsce zatoru lodowego

 - lodolamacze

KOMUNIKAT O WYSTĘPOWANIU ZJAWISK LODOWYCH NA RZECIE PROSNA

GRANICE ADMINISTR	ZARZĄD ZLEWNI W KALISZU																																													
	NW JAROCIN	NW PLESZEW	NW KALISZ	NW WIERUSZÓW	NW KĘPNO																																									
WODOWSKAZ		Bogusław (042+000)	Piwonice (070+000)	Ołobok (083+000)	Mirków (140+000)																																									
DOPŁYWY, MIEJSCA CHARAKTERYSTYCZNE			Kanał Bernardyński Trojanówka Kalisz	Ołobok	Niesób Wieruszów																																									
KM	0	4	8	12	16	20	24	28	32	36	40	44	48	52	56	60	64	68	72	76	80	84	88	92	96	100	104	108	112	116	120	124	128	132	136	140	144	148	152	156	160	164	168	172	176	181
DATA	ZJAWISKA LODOWE																																													
19.03.2018																																														
20.03.2018																																														
21.03.2018																																														
22.03.2018																																														













- Rzeka wolna
- Śryż
- Łód brzegowy
- Śryż i lód brzegowy

- Pokrywa lodowa
- P - Płonia i przetainy
- S - Spiętrzenia i podbitki
- W - Woda na lodzie

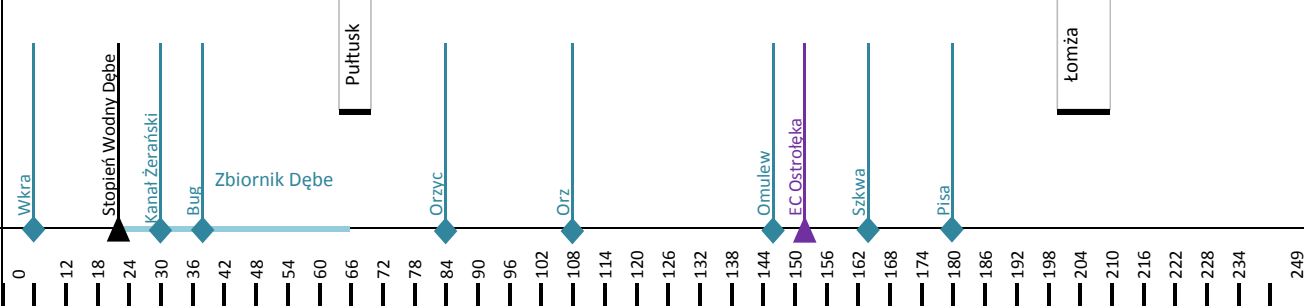
- Kra i lód brzegowy
- Zator
- Brak danych
- miejsce zatoru lodowego

KOMUNIKAT NR 47 [2017/2018] Z DNIA 22.03.2018 O WYSTĘPOWANIU ZJAWISK LODOWYCH NA BUGU

GRANICE ADMINISTRACYJNE	RZGW w Warszawie		RZGW w Lublinie																																						
	Zarząd Zlewni w Dębem		Zarząd Zlewni w Sokółce Podlaskiej						Zarząd Zlewni w Białej Podlaskiej																																
WODOWSKAZ	WYSZKÓW (34+000)	MAKINIA (98+000)	FRANKOPOL (163+000)							WŁODAWA (382+000)	STRZYŻÓW (537+000)																														
DOPEŁNY, MIEJSCA CHARAKTERYSTYCZNE	Wyszaków		Drohiczyn						Włodawa																																
KM	0	28	42	56	70	84	98	112	126	140	154	168	182	196	210	224	238	252	266	280	294	308	322	336	350	364	378	392	406	420	434	448	462	476	490	504	518	532	546	560	587
DATA	ZJAWISKA LODOWE																																								
2018-03-05	100%							70%	100%	60%	100%						100%	60%	100%	80%	50%																				
2018-03-06	100%							30%	100%	80%/50%	100%						100%	60%	100%	80%	50%																				
2018-03-07	100%							30%	100%	80%/40%	100%						100%	60%	100%	80%	50%																				
2018-03-08	100%							30%	100%	40% / 40%	100%						100%	60%	100%	80%	40%																				
2018-03-09	100%							20%	100%	40%	100%	P 10%		100%	50%	100%	70%	30%																							
2018-03-12	100%									100%			50%		70%																										
2018-03-13	P 40%		10% / 10%										20%																												
2018-03-14	P 40%	%01/01	%0P																																						
2018-03-15	%01/00	10% / 10%																																							
2018-03-16	10% / 10%																																								
2018-03-19																																									
2018-03-20																																									
2018-03-21																																									
2018-03-22																																									

	- Rzeka wolna		- Pokrywa lodowa		- Kra i lód brzegowy
	- Śryż		- Płonia i przetainy		- Zator
	- Lód brzegowy		- Spiętrzenia i podbitki		- Brak danych
	- Śryż i lód brzegowy		- Woda na lodzie		- miejsce zatoru lodowego

KOMUNIKAT NR 47 [2017/2018] Z DNIA 22.03.2018 O WYSTĘPOWANIU ZJAWISK LODOWYCH NA NARWI

GRANICE ADMINISTRACYJNE	RZGW w Warszawie	RZGW w Białymstoku																																						
	Zarząd Zlewni w Dębem	Zarząd Zlewni w Ostrołęce																																						
WODOWSKAZ		ZAMBSKI KOŚCIELNE (81+000)	ROZAN (117+000)	OSTROŁĘKA (147+000)	NOWOGROD (180+000)	WIZNA (246+000)																																		
DOPŁYWY, MIEJSCA CHARAKTERYSTYCZNE																																								
KM	0	12	18	24	30	36	42	48	54	60	66	72	78	84	90	96	102	108	114	120	126	132	138	144	150	156	162	168	174	180	186	192	198	204	210	216	222	228	234	249

DATA	ZJAWISKA LODOWE													
2018-03-05	40%	100%										30%	60%	100%
2018-03-06	100%										10%		100%	
2018-03-07	100%										100%			
2018-03-08	100%										100%			
2018-03-09	100%										100%			
2018-03-12	%0P d	P 20%		100%										
2018-03-13	P 50%		100%											
2018-03-14	P 50%		100%											
2018-03-15	10% / 10%		100%											
2018-03-16	10% / 0%		100%											
2018-03-19	100%										100%			
2018-03-20	100%										100%			
2018-03-21	100%										100%			
2018-03-22	100%										100%			