




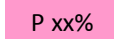
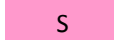










-  - Rzeka wolna
-  - Śryż
-  - Łódź brzegowy
-  - Śryż i łódź brzegowy

-  - Pokrywa lodowa
-  - Płonia i przetajiny
-  - Szpiętrzenia i podbitki
-  - Woda na lodzie

-  - Kra i łódź brzegowy
-  - Zator
-  - Brak danych
-  - miejsce zatoru lodowego

 - lodolamacze

KOMUNIKAT O WYSTĘPOWANIU ZJAWISK LODOWYCH NA RZECIE ODRA

GRANICE ADMINISTRACYJNE	RZGW w Gliwicach			RZGW we Wrocławiu																																								
	NW Krapkowice	NW Opole	Brzeg	Wrocław	Brzeg Dolny					Cigacice	Krosno Odrzańskie																																	
WODOWSKAZ	Krapkowice (125+000)	Opole (147+000)	Ujście Nysy (181+000)	Brzeg Dolny (284+000)	Malczyce (305+000)	Ścinawa (332+000)	Głogów (393+000)	Nowa Sól (430+000)	Cigacice (471+000)	Nietków (491+000)	Polecko (530+000)																																	
DOPEŁYWY, MIEJSCA CHARAKTERYSTYCZNE	Osobłoga	Miała Panew	Nysa Kłodzka	Olawa	Bystrzyca/Widawa	Brzeg Dolny - Jaz Uraz	Malczyce - STW	Kaczawa	Barycz	Głogów - Most drogowy	Bóbr																																	
KM	98+600	118	128	138	148	158	168	178	188	198	208	218	228	238	248	258	268	278	288	298	308	318	328	338	348	358	368	378	388	398	408	418	428	438	448	458	468	478	488	498	508	518	528	543+000
DATA	ZJAWISKA LODOWE																																											
2019-02-18																																												
2019-02-19																																												

- Rzeka wolna
- Śryż
- Łódź brzegowy
- Śryż i łódź brzegowy





- P xx% - Pokrywa lodowa
- S - Płonia i przetainy
- W - Spiętrzenia i podbitki
- W - Woda na lodzie





- Kra i łódź brzegowy
- Zator
- Brak danych
- miejsce zatoru lodowego





- lodolamacze


KOMUNIKAT O WYSTĘPOWANIU ZJAWISK LODOWYCH NA RZECIE WARTA

GRANICE ADMINISTRACYJNE	ZARZĄD ZLEWNI W GORZOWIE WLKP.		ZARZĄD ZLEWNI W POZNANIU			ZARZĄD ZLEWNI W KOLE			ZARZĄD ZLEWNI W SIERADZU																																					
	NW GORZÓW WLKP.	NW MIĘDZYCHÓD	NW OBORNIKI	NW POZNAŃ	NW ŚREM	NW WRZEŚNIA	NW KONIN	NW KOŁO	NW SIERADZ		NW WIELUŃ		NW RADOMSKO	NW CZĘSTOCHOWA	NW ZAWIERCIE																															
WODOWSKAZ	Gorzów Wlkp. (056+000)	Skwierzyna (092+000)	Wronki (171+000)	Oborniki (206+000)	Poznań (M. Rocha) (244+000)	Śrem (292+000)	Nowa Wieś Podgórna (343+000)	Ślawsk (392+000)	Uniejów (467+000)	Sieradz (521+000)	Burzenin (546+000)	Osjaków (571+000)	Działoszyn (620+000)	Bobry (662+000)	Poraj (763+000)	Łgota (774+000)	Krećciwik (792+000)																													
DOPŁYWY, MIEJSCA CHARAKTERYSTYCZNE	Gorzków		Poznań			Konin			Częstochowa																																					
KM	0	18	36	54	72	90	108	126	144	162	180	198	216	234	252	270	288	306	324	342	360	378	396	414	432	450	468	486	504	522	540	558	576	594	612	630	648	666	684	702	720	738	756	774	792	808
DATA	ZJAWISKA LODOWE																																													
2019-02-11																																														
2019-02-12																																														
2019-02-13																																														
2019-02-14																																														
2019-02-15																																														
2019-02-18																																														
2019-02-19																																														

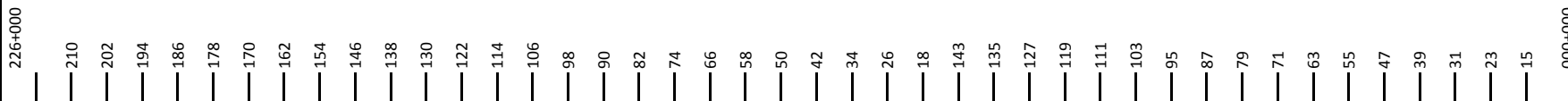
-  - Rzeka wolna
-  - Śryż
-  - Lód brzegowy
-  - Śryż i lód brzegowy





-  P xx% - Pokrywa lodowa
-  - Płonia i przetainy
-  S - Spiętrzenia i podbitki
-  W - Woda na lodzie


-  - Kra i lód brzegowy
-  - Zator
-  - Brak danych
-  - miejsce zatoru lodowego





 - lodolamacze


KOMUNIKAT O WYSTĘPOWANIU ZJAWISK LODOWYCH NA NOTECI, KANALE BYDGOSKIM, J.GOPŁO, KANALE ŚLESIŃSKIM

WODOWSKAZ	NOWE DREZDENIKO	KRZYŻ	CZARNKÓW	UJŚCIE	BIAŁOŚLIWIE	NAKŁO ZACHODNIE	PAKOŚĆ							
DOPŁYWY, MIEJSCA CHARAKTERYSTYCZNE	NOTEĆ DOLNA		NOTEĆ DOLNA SKANALIZOWANA				KANAŁ BYDGOSKI	NOTEĆ GÓRNA			J.GOPŁO	KANAŁ ŚLESIŃSKI		
KM														
DATA	ZJAWISKA LODOWE													
2019-02-11						1-6cm / 100%					W		7 cm	0,5 cm
2019-02-12						1-4cm / 100%					W		7 cm	
2019-02-13						1-4cm / 100%					W		7 cm	
2019-02-14						1-4cm / 100%					W		5 cm	
2019-02-15						1-4cm / 100%					W		4 cm	
2019-02-18						1-3cm / 100%					W		3 cm	
2019-02-19						1-3cm / 100%					W		3 cm	







-  - Rzeka wolna
-  - Śryż
-  - Łód brzegowy
-  - Śryż i łód brzegowy

-  - Pokrywa lodowa
- P** - Płonia i przetainy
- S** - Spiętrzenia i podbitki
- W** - Woda na lodzie

-  - Kra i łód brzegowy
-  - Zator
-  - Brak danych
-  - miejsce zatoru lodowego

 - lodolamacze

KOMUNIKAT O WYSTĘPOWANIU ZJAWISK LODOWYCH NA RZECIE PROSNA

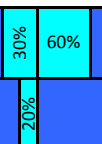
GRANICE ADMINISTR	ZARZĄD ZLEWNI W KALISZU				
	NW JAROCIN	NW PLESZEW	NW KALISZ	NW WIERUSZÓW	NW KĘPNO
WODOWSKAZ	Bogusław (042+000)		Piwonice (070+000)	Ołobok (083+000)	Mirków (140+000)
DOPEŁYWY, MIEJSCA CHARAKTERYSTYCZNE	<div style="display: flex; justify-content: space-around; align-items: center;"> <div style="text-align: center;"> <p>Kanał Bernardyński</p>  </div> <div style="text-align: center;"> <p>Trojanówka</p>  </div> <div style="text-align: center;"> <p>Kalisz</p>  </div> <div style="text-align: center;"> <p>Ołobok</p>  </div> <div style="text-align: center;"> <p>Wieruszów</p>  </div> <div style="text-align: center;"> <p>Niesób</p>  </div> </div>				
KM	0 4 8 12 16 20 24 28 32 36 40 44 48 52 56 60 64 68 72 76 80 84 88 92 96 100 104 108 112 116 120 124 128 132 136 140 144 148 152 156 160 164 168 172 176 181				
DATA	ZJAWISKA LODOWE				
2019-02-11					
2019-02-12					
2019-02-13					
2019-02-14					
2019-02-15					
2019-02-18					
2019-02-19					

	- Rzeka wolna		- Pokrywa lodowa		- Kra i lód brzegowy		- lodolamacze
	- Śryż		- Płonia i przetainy		- Zator		
	- Lód brzegowy		- Spiętrzenia i podbitki		- Brak danych		
	- Śryż i lód brzegowy		- Woda na lodzie		- miejsce zatoru lodowego		

KOMUNIKAT NR 30 [2018/2019] Z DNIA 19.02.2019 O WYSTĘPOWANIU ZJAWISK LODOWYCH NA WIŚLE

GRANICE ADMINISTRACYJNE	Zarząd Zlewni w Radomiu					Zarząd Zlewni w Warszawie			Zarząd Zlewni we Włocławku																																							
	N.W. Annopol	N.W. Lipsko	N.W. Zwoleni	N.W. Puławy	N.W. Kozienice	N.W. Garwolin	N.W. Góra Kalwaria	N.W. Żerań	N.W. Wyszogród	N.W. Płock	N.W. Włocławek																																					
WODOWSKAZ	ANNOPOL (298+400)		PUŁAWY (372+000)		DĘBLIN (394+000)	WARSZAWA (513+000)			MODLIN (552+000)	WYSZOGRÓD (587+000)	KEPA POLSKA (607+000)	WŁOCŁAWEK (679+000)																																				
DOPEŁYWI, MIEJSCA CHARAKTERYSTYCZNE			Puławy		Dęblin	Góra Kalwaria			Warszawa	Wyszogród	Płock	Włocławek																																				
KM	295	311	319	327	335	343	351	359	367	375	383	391	399	407	415	423	431	439	447	455	463	471	479	487	495	503	511	519	527	535	543	551	559	567	575	583	591	599	607	615	623	631	639	647	655	663	671	684

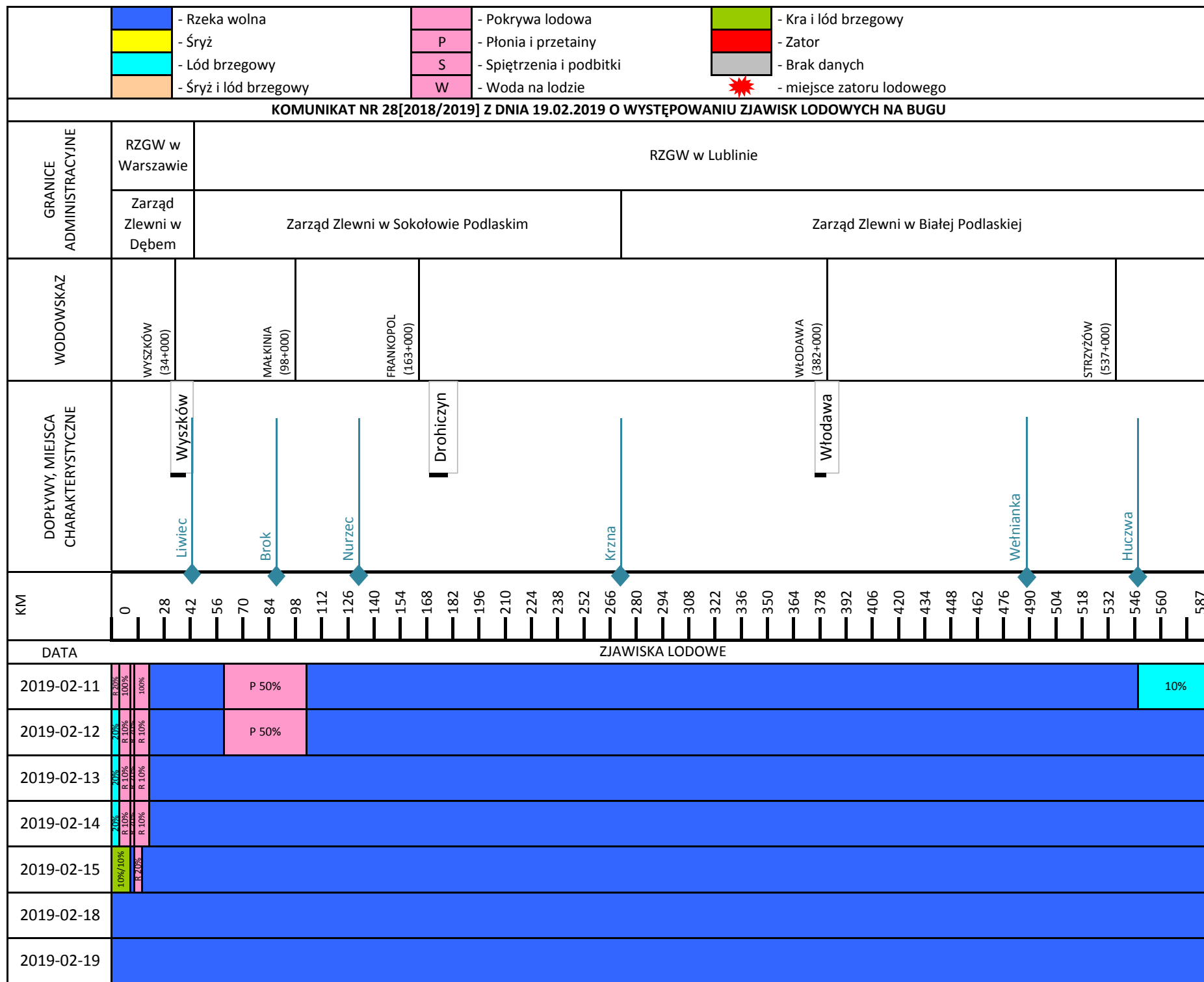
DATA	ZJAWISKA LODOWE											
2019-02-11	[Blue bar]											
2019-02-12	[Blue bar]											
2019-02-13	[Blue bar]											
2019-02-14	[Blue bar]											
2019-02-15	[Blue bar]											
2019-02-18	[Blue bar]											
2019-02-19	[Blue bar]											















- śryż
- śryż i lód
- lód brzegowy
- pokrywa lodowa
- rzeka wolna
- kra
- w - woda na lodzie
- zator
- s - spiętrzenia i podbitki
- miejsce zatoru lodowego
- [cm], - grubość lodu [cm] / % pokrycia


KOMUNIKAT O WYSTĘPOWANIU ZJAWISK LODOWYCH NA RZECIE SAN

	GRANICE ADMINISTR																													
	Zarząd Zlewni w Stalowej Woli	Zarząd Zlewni w Przemyślu																												
	WODOWSKAZ	Radomyśl (10+300)	Nisko (39+400)		Leżachów (100+900)		Jarosław (119+800)	Przemyśl (165+900)		Olchowce (280+700)		Lesko (301+100)	Zatwarnica (366+900)		Dwernik (375+300)															
KM		0	32	48	64	80	96	112	128	144	160	176	192	208	224	240	256	272	288	304	320	336	352	368	384	400	416	432	458	
DATA	ZJAWISKA LODOWE																													
2019-02-11																														
2019-02-12																														
2019-02-13																														
2019-02-14																														
2019-02-15																														
2019-02-18																														
2019-02-19																														



	- Rzeka wolna		- Pokrywa lodowa		- Kra i lód brzegowy
	- Śryż		- Płonia i przetainy		- Zator
	- Lód brzegowy		- Spiętrzenia i podbitki		- Brak danych
	- Śryż i lód brzegowy		- Woda na lodzie		- miejsce zatoru lodowego

KOMUNIKAT NR 28 [2018/2019] Z DNIA 19.02.2019 O WYSTĘPOWANIU ZJAWISK LODOWYCH NA NARWI

GRANICE ADMINISTRACYJNE	RZGW w Warszawie		RZGW w Białymstoku																																					
	Zarząd Zlewni w Dębem		Zarząd Zlewni w Ostrołęce																																					
WODOWSKAZ			ZAMBSKI KOŚCIELNE (81+000)	ROŻAN (117+000)	OSTROŁĘKA (147+000)	NOWOGRÓD (180+000)	WIZNA (246+000)																																	
DOPEŁYWI, MIEJSCA CHARAKTERYSTYCZNE	Pułtusk		Łomża																																					
KM	0	12	18	24	30	36	42	48	54	60	66	72	78	84	90	96	102	108	114	120	126	132	138	144	150	156	162	168	174	180	186	192	198	204	210	216	222	228	234	249
DATA	ZJAWISKA LODOWE																																							
2019-02-11																																								
2019-02-12																																								
2019-02-13																																								
2019-02-14																																								
2019-02-15																																								
2019-02-18																																								
2019-02-19																																								