

- śryż
- śryż i lód brzegowy
- lód brzegowy
- pokrywa lodowa
- rzeka wolna
- kra i lód brzegowy
- woda na lodzie
- zator
- brak danych
- miejsce zatoru lodowego
- [cm]/% - grubość lodu [cm] / % pokrycia

**KOMUNIKAT O WYSTĘPOWANIU ZJAWISK LODOWYCH NA RZECE ODRA**

<b>GRANICE ADMINISTR</b>	RACIBÓRZ		KEDZIERZY N-KOZLE
	N.W. Buków	N.W. Racibórz	Zarząd Zlewni Kłodnicy i Kanału Gliwickiego
<b>WODOWSKAZ</b>	Chalupki	Krzyzanowice (34+000)	Kozle (97+000)
<b>KM</b>	22	24	26
	28	30	32
	34	36	38
	40	42	44
	46	48	50
	52	54	56
	58	60	62
	64	66	68
	70	72	74
	76	78	80
	82	84	86
	88	90	92
	94	96	98
<b>DATA</b>	<b>ZJAWISKA LODOWE</b>		
2019-01-30			2-3cm / 20%
2019-01-31			
2019-02-01			
2019-02-04			
2019-02-05			
2019-02-06			



- Rzeka wolna
- Śryż
- Łódź brzegowy
- Śryż i łódź brzegowy





- Pokrywa lodowa
- Płonia i przetajiny
- Spiętrzenia i podbitki
- Woda na lodzie





- Kra i łódź brzegowy
- Zator
- Brak danych
- miejsce zatoru lodowego





- lodolamacze


### KOMUNIKAT O WYSTĘPOWANIU ZJAWISK LODOWYCH NA RZECIE ODRA

GRANICE ADMINISTRACYJNE	RZGW w Gliwicach			RZGW we Wrocławiu																																								
	NW Krapkowice	NW Opole	Brzeg	Wrocław	Brzeg Dolny					Cigacice	Krosno Odrzańskie																																	
WODOWSKAZ	Krapkowice (125+000)	Opole (147+000)	Ujście Nysy (181+000)	Brzeg Dolny (284+000)	Malczyce (305+000)	Ścinawa (332+000)	Głogów (393+000)	Nowa Sól (430+000)	Cigacice (471+000)	Nietków (491+000)	Połęczko (530+000)																																	
DOPŁYWY, MIEJSCA CHARAKTERYSTYCZNE	Osobłoga	Mała Panew	Nysa Kłodzka	Olawa	Bystrzyca/Widawa	Brzeg Dolny - Jał	Malczyce - STW	Kaczawa	Barycz	Głogów - Most drogowy	Bóbr																																	
KM	98+600	118	128	138	148	158	168	178	188	198	208	218	228	238	248	258	268	278	288	298	308	318	328	338	348	358	368	378	388	398	408	418	428	438	448	458	468	478	488	498	508	518	528	543+000
DATA	ZJAWISKA LODOWE																																											
2019-02-04	Zjawiska lodowe: Rzeka wolna, Śryż, Łódź brzegowy, Śryż i łódź brzegowy, Pokrywa lodowa, Płonia i przetajiny, Spiętrzenia i podbitki, Woda na lodzie, Kra i łódź brzegowy, Zator, Brak danych, miejsce zatoru lodowego.																																											
2019-02-05	Zjawiska lodowe: Rzeka wolna, Śryż, Łódź brzegowy, Śryż i łódź brzegowy, Pokrywa lodowa, Płonia i przetajiny, Spiętrzenia i podbitki, Woda na lodzie, Kra i łódź brzegowy, Zator, Brak danych, miejsce zatoru lodowego.																																											
2019-02-06	Zjawiska lodowe: Rzeka wolna, Śryż, Łódź brzegowy, Śryż i łódź brzegowy, Pokrywa lodowa, Płonia i przetajiny, Spiętrzenia i podbitki, Woda na lodzie, Kra i łódź brzegowy, Zator, Brak danych, miejsce zatoru lodowego.																																											

-  - Rzeka wolna
-  - Śryż
-  - Łódź brzegowy
-  - Śryż i łódź brzegowy





-  P xx% - Pokrywa lodowa
-  S - Płonia i przetainy
-  S - Spiętrzenia i podbitki
-  W - Woda na lodzie


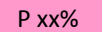
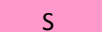

-  - Kra i łódź brzegowy
-  - Zator
-  - Brak danych
-  - miejsce zatoru lodowego





 - lodolamacze


### KOMUNIKAT O WYSTĘPOWANIU ZJAWISK LODOWYCH NA RZECIE WARTA

GRANICE ADMINISTRACYJNE	ZARZĄD ZLEWNI W GORZOWIE WLKP.		ZARZĄD ZLEWNI W POZNANIU				ZARZĄD ZLEWNI W KOLE			ZARZĄD ZLEWNI W SIERADZU																																																					
	NW GORZÓW WLKP.	NW MIĘDZYCHÓD	NW OBORNIKI	NW POZNAŃ	NW ŚREM	NW WRZEŚNIA	NW KONIN	NW KOŁO	NW SIERADZ		NW WIELUŃ		NW RADOMSKO	NW CZĘSTOCHOWA		NW ZAWIERCIE																																															
WODOWSKAZ	Gorzów Wlkp. (056+000)	Skwierzyna (092+000)	Wronki (171+000)	Oborniki (206+000)	Poznań (M. Rocha) (244+000)	Śrem (292+000)	Nowa Wieś Podgórna (343+000)	Ślawsk (392+000)	Uniejów (467+000)	Sieradz (521+000)	Burzenin (546+000)	Osjaków (571+000)	Działoszyn (620+000)	Bobry (682+000)	Poraj (763+000)	Łgota (774+000)	Krećciwik (792+000)																																														
DOPŁYWY, MIEJSCA CHARAKTERYSTYCZNE	Gorzków		Poznań				Konin			Częstochowa																																																					
KM	0	18	36	54	72	90	108	126	144	162	180	198	216	234	252	270	288	306	324	342	360	378	396	414	432	450	468	486	504	522	540	558	576	594	612	630	648	666	684	702	720	738	756	774	792	808																	
DATA	ZJAWISKA LODOWE																																																														
2019-01-29	pojedyncze krążki śryżowe		10% / 10%																														8 cm / 70%																													14cm/100%	3cm / 30%
2019-01-30																													9 cm / 70%																													15cm/100%	2cm / 20%				
2019-01-31																													9 cm / 70%																													15cm/100%	2cm / 20%				
2019-02-01																													10cm/70																													15cm/100%	2cm / 20% lokalnie pokrywa lodowa				
2019-02-04																													9cm/70%																													15cm/100%					
2019-02-05																													10cm/70																													16cm/100%					
2019-02-06																													10cm/70																													16cm/100%					

-  - Rzeka wolna
-  - Śryż
-  - Lód brzegowy
-  - Śryż i lód brzegowy

-  P xx% - Pokrywa lodowa
-  S - Płonia i przetainy
-  S - Spiętrzenia i podbitki
-  W - Woda na lodzie

-  - Kra i lód brzegowy
-  - Zator
-  - Brak danych
-  - miejsce zatoru lodowego

 - lodolamacze

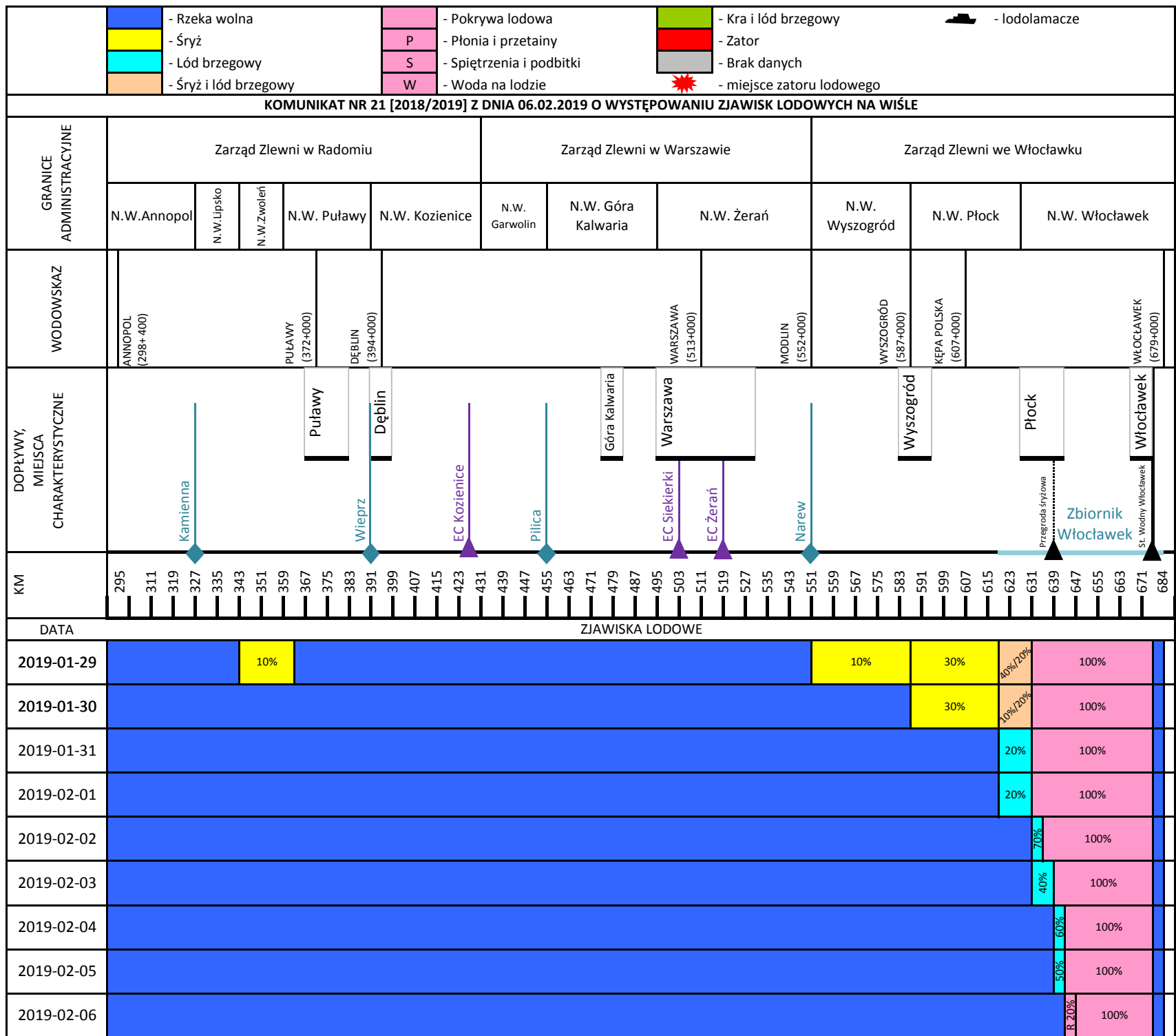
**KOMUNIKAT O WYSTĘPOWANIU ZJAWISK LODOWYCH NA NOTECI, KANAŁE BYDGOSKIM, J.GOPŁO, KANAŁE ŚLESIŃSKIM**





WODOWSKAZ	NOWE DREZDENKO	KRZYŻ	CZARNKÓW	UJŚCIE	BIAŁOŚLIWIE	NAKŁO ZACHODNIE	PAKOŚĆ																																					
DOPŁYWY, MIEJSCA CHARAKTERYSTYCZNE	NOTEĆ DOLNA			NOTEĆ DOLNA SKANALIZOWANA				KANAŁ BYDGOSKI	NOTEĆ GÓRNA					J.GOPŁO	KANAŁ ŚLESIŃSKI																													
KM	226+000	210	202	194	186	178	170	162	154	146	138	130	122	114	106	98	90	82	74	66	58	50	42	34	26	18	143	135	127	119	111	103	95	87	79	71	63	55	47	39	31	23	15	000+000
DATA	ZJAWISKA LODOWE																																											
2019-01-28																3-10cm / 100%	6 cm / 100%	6-8 cm / 100%	3 cm / 100%	1-3cm / 80%					5-10cm / 100%	6 cm	3 cm	3 cm																
2019-01-29																1-9cm / 100%	6 cm / 100%	6-9 cm / 3-7 cm	3 cm	1cm / 50%	1-3cm / 30%	3-10cm / 100%	6 cm	3 cm	3 cm																			
2019-01-30																1-9cm / 100%	6 cm / 100%	5-8 cm / 2-6 cm	3 cm	1cm / 50%	1-3cm / 30%	3-10cm / 100%	6 cm	3 cm	3 cm																			
2019-01-31																1-9cm / 100%	6-8 cm / 100%	6cm/80%	1-3 cm / 80%	1cm / 30%	1cm / 10%	3-10cm / 100%	6 cm	3 cm	3 cm																			
2019-02-01																1-9cm / 100%	6-8 cm / 100%	6cm/80%	1-3 cm / 80%	1cm / 10%		3-10cm / 100%	7 cm	3 cm	3 cm																			
2019-02-04																1-9cm / 100%	1cm / 30%	1cm/30%	1cm / 10%			5-10cm / 100%	7 cm	2 cm	2 cm																			
2019-02-05																1-9cm / 100%	1cm / 30%	1cm/30%	1cm / 10%			5-10cm / 100%	8 cm	2 cm	2 cm																			
2019-02-06																1-9cm / 100%	1cm / 10%	1cm / 10%			5-10cm / 100%	8 cm	2 cm	2 cm																				


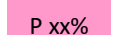


- Rzeka wolna
- Śryż
- Lód brzegowy
- Śryż i lód brzegowy
- Pokrywa lodowa
- P** - Płonia i przetainy
- S** - Spiętrzenia i podbitki
- W** - Woda na lodzie
- Kra i lód brzegowy
- Zator
- Brak danych
- miejsce zatoru lodowego
- lodolamacze





**KOMUNIKAT O WYSTĘPOWANIU ZJAWISK LODOWYCH NA RZECE PROSNA**


GRANICE ADMINISTR	ZARZĄD ZLEWNI W KALISZU																																													
	NW JAROCIN	NW PLESZEW	NW KALISZ	NW WIERUSZÓW	NW KĘPNO																																									
WODOWSKAZ		Bogusław (042+000)	Piwonice (070+000)	Olubok (083+000)	Mirków (140+000)																																									
DOPLYWY, MIEJSCA CHARAKTERYSTYCZNE			Kanał Bernardyński Trojanówka Kalisz	Olubok	Niesób Wieruszów																																									
KM	0	4	8	12	16	20	24	28	32	36	40	44	48	52	56	60	64	68	72	76	80	84	88	92	96	100	104	108	112	116	120	124	128	132	136	140	144	148	152	156	160	164	168	172	176	181
DATA	ZJAWISKA LODOWE																																													
2019-01-29	10% / 10%																10%												10%																	
2019-01-30	10% / 10%																10%												10%																	
2019-01-31	10%																10%												10%																	
2019-02-01	10%																10%												10%																	
2019-02-04	10%																10%												10%																	
2019-02-05	10%																10%												10%																	
2019-02-06	10%																10%												10%																	



-  - Rzeka wolna
-  - Śryż
-  - Łód brzegowy
-  - Śryż i łód brzegowy

-  - Pokrywa lodowa
-  P xx% - Płonia i przetainy
-  S - Spiętrzenia i podbitki
-  W - Woda na lodzie

-  - Kra i łód brzegowy
-  - Zator
-  - Brak danych
-  - miejsce zatoru lodowego

 - lodołamacze

**KOMUNIKAT O WYSTĘPOWANIU ZJAWISK LODOWYCH NA RZECIE WIŚŁA**

GRANICE ADMINISTRACYJNE	Zarząd Zlewni w Krakowie										Zarząd Zlewni w Sandomierzu																														
	WODOWSKAZ		Gromiec (16+300)		Smolice (23+300)		Sierosławice (130+500)		Popędrynka (138+000)		Jagodniki (153+100)		Karsy (166+000)		Szczucin (194+100)		Koło (240+800)		Sandomierz (268+400)		Zawichost (287+400)																				
DOPŁYWY, MIEJSCA CHARAKTERYSTYCZNE																																									
KM	0+000	14	21	28	35	42	49	56	63	70	77	84	91	98	105	112	119	126	133	140	147	154	161	168	175	182	189	196	203	210	217	224	231	238	245	252	259	266	273	280	295+200
DATA	ZJAWISKA LODOWE																																								
2019-01-29																																									
2019-01-30																																									
2019-01-31																																									
2019-02-01																																									
2019-02-04																																									
2019-02-05																																									
2019-02-06																																									



- śryż
- śryż i lód brzegowy
- lód brzegowy
- pokrywa lodowa
- rzeka wolna
- kra i lód brzegowy
- woda na lodzie
- zator
- brak danych
- miejsce zatoru lodowego
- [cm]/% - grubość lodu [cm] / % pokrycia

### KOMUNIKAT O WYSTĘPOWANIU ZJAWISK LODOWYCH NA RZECIE WISŁA

GRANICE ADMINISTR.	PSZCZYNA																																														
	N.W. Pszczyna						Zbiornik Wodny Goczałkowice - GPW				N.W. Skoczów				N.W. Wiśla Czarne																																
WODOWSKAZ	Nowy Bierun (4+000)						Jawiszowice (24+000)													Ustron Oblaziec (87+000)																											
	KM	2	4	6	8	10	12	14	16	18	20	22	24	26	28	30	32	34	36	38	40	42	44	46	48	50	52	54	56	58	60	62	64	66	68	70	72	74	76	78	80	82	84	86	88	90	92
DATA	ZJAWISKA LODOWE																																														
2019-01-30							14-15cm / 100%				1-2cm / 60%																																				
2019-01-31							14-15cm / 100%																																								
2019-02-01							15-16cm / 100%																																								
2019-02-04							9-10cm / 80%																																								
2019-02-05							7-8cm / 100%																																								
2019-02-06							4-5cm / 80%																																								







	- Rzeka wolna		- Pokrywa lodowa		- Kra i lód brzegowy
	- Śryż		- Płonia i przetainy		- Zator
	- Lód brzegowy		- Spiętrzenia i podbitki		- Brak danych
	- Śryż i lód brzegowy		- Woda na lodzie		- miejsce zatoru lodowego

**KOMUNIKAT NR 19 [2018/2019] Z DNIA 06.02.2019 O WYSTĘPOWANIU ZJAWISK LODOWYCH NA NARWI**

GRANICE ADMINISTRACYJNE	RZGW w Warszawie		RZGW w Białymstoku																																					
	Zarząd Zlewni w Dębem		Zarząd Zlewni w Ostrołęce																																					
WODOWSKAZ	ZAMBSKI KOŚCIELNE (81+000)		ROŻAN (117+000)	OSTROŁĘKA (147+000)	NOWOGRÓD (180+000)	WIZNA (246+000)																																		
DOPEŁYWI, MIEJSCA CHARAKTERYSTYCZNE	Pułtusk		Orzyc	Orz	Omulew	EC Ostrołęka	Szkwa	Pisa	Łomża																															
KM	0	12	18	24	30	36	42	48	54	60	66	72	78	84	90	96	102	108	114	120	126	132	138	144	150	156	162	168	174	180	186	192	198	204	210	216	222	228	234	249
DATA	ZJAWISKA LODOWE																																							
2019-01-29	100%		10%		20%		R 10%																																	
2019-01-30	P 10%	100%	100%		20%		R 10%																																	
2019-01-31	P 10%	100%	100%	10%	20%		R 10%																																	
2019-02-01	P 10%	100%	100%	10%	20%		R 10%																																	
2019-02-04	P 30%	R 10%	P 20%	P 20%	10%	20%		R 10%																																
2019-02-05	P 40%	R 20%	P 20%	P 30%	20%		R 10%																																	
2019-02-06	10%	60%	20%		R 10%																																			