

- śryż
- śryż i lód brzegowy
- lód brzegowy
- pokrywa lodowa
- rzeka wolna
- kra i lód brzegowy
- woda na lodzie
- zator
- brak danych
- miejsce zatoru lodowego
- [cm]/% - grubość lodu [cm] / % pokrycia

KOMUNIKAT O WYSTĘPOWANIU ZJAWISK LODOWYCH NA RZECE ODRA

GRANICE ADMINISTR	RACIBÓRZ		KEDZIERZY N-KOZLE
	N.W. Buków	N.W. Racibórz	Zarząd Zlewni Kłodnicy i Kanału Gliwickiego
WODOWSKAZ	Chalupki	Krzyżanowice (34+000)	Kozle (97+000)
KM	22	24	26
	28	30	32
	34	36	38
	40	42	44
	46	48	50
	52	54	56
	58	60	62
	64	66	68
	70	72	74
	76	78	80
	82	84	86
	88	90	92
	94	96	98
DATA	ZJAWISKA LODOWE		
2017-12-01			
2017-12-04			
2017-12-05			
2017-12-06			

- Rzeka wolna
- Śryż
- Łódź brzegowy
- Śryż i łódź brzegowy

- Pokrywa lodowa
- P xx% - Płonia i przetainy
- S - Spiętrzenia i podbitki
- W - Woda na lodzie

- Kra i łódź brzegowy
- Zator
- Brak danych
- miejsce zatoru lodowego

- lodolamacze


KOMUNIKAT O WYSTĘPOWANIU ZJAWISK LODOWYCH NA RZECE ODRA

GRANICE ADMINISTRACYJNE	Zarząd Zlewni Środkowej Odry, odcinek opolski z siedzibą w Opolu			Zarząd Zlewni Środkowej Odry z siedzibą we Wrocławiu																																								
	N.W. Krapkowice	N.W. Opole	N.W. Brzeg	N.W. Wrocław	N.W. Brzeg Dolny	N.W. Chobienia	N.W. Bytom Odrzański	N.W. Cigacice	N.W. Krosno Odrzańskie																																			
WODOWSKAZ	Krapkowice (125+000)	Opole (147+000)	Ujście Nysy (181+000)		Brzeg Dolny (284+000)	Malczyce (305+000)	Ścinawa (332+000)		Głogów (393+000)	Nowa Sól (430+000)	Cigacice (471+000)	Nietków (491+000)	Połęcko (530+000)																															
DOPŁYWY, MIEJSCA CHARAKTERYSTYCZNE	Osobfoga	Mała Panew	Nysa Kłodzka		Oława	Bystrzyca/Widawa	Brzeg Dolny - Jał	Kaczawa		Barycz	Głogów - Most drogowy		Bóbr																															
KM	98+600	118	128	138	148	158	168	178	188	198	208	218	228	238	248	258	268	278	288	298	308	318	328	338	348	358	368	378	388	398	408	418	428	438	448	458	468	478	488	498	508	518	528	543+000
DATA	ZJAWISKA LODOWE																																											
2017-12-01																																												
2017-12-04																																												
2017-12-05																																												
2017-12-06																																												


- Rzeka wolna
- 10% - Śryż
- 10% - Lód brzegowy
- 10%/20% - Śryż i lód brzegowy





- Pokrywa lodowa
- P 10% - Płonia i przetainy
- S - Spiętrzenia i podbitki
- W - Woda na lodzie


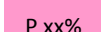
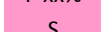

- Kra i lód brzegowy
- Zator
- Brak danych
- miejsce zatoru lodowego





 - lodolamacze


KOMUNIKAT O WYSTĘPOWANIU ZJAWISK LODOWYCH NA RZECE ODRA ZACHODNIA

GRANICE ADMINISTR	RZGW Szczecin 	
	N.W.Widuchowa	N.W.Szczecin
WODOWSKAZ	Gartz (8+000)	Mescherin (14+000) Szczecin Most Długi (36+000)
DOPŁYWY, MIEJSCA CHARAKTERYSTYCZNE		
KM	0 4 6 8 10 12 14 16 18 20 22 24 26 28 30 32 36	
DATA	ZJAWISKA LODOWE	
2017-12-01		
2017-12-04		
2017-12-05		
2017-12-06		

-  - Rzeka wolna
-  - Śryż
-  - Łódź brzegowy
-  - Śryż i łódź brzegowy





-  - Pokrywa lodowa
-  - Płonia i przetainy
-  - Spiętrzenia i podbitki
-  - Woda na lodzie


-  - Kra i łódź brzegowy
-  - Zator
-  - Brak danych
-  - miejsce zatoru lodowego





 - lodolamacze


KOMUNIKAT O WYSTĘPOWANIU ZJAWISK LODOWYCH NA RZECIE WARTA

GRANICE ADMINISTRACYJNE	ZARZĄD ZLEWNI ŚRODKOWEJ I DOLNEJ WARTY					ZARZĄD ZLEWNI GÓRNEJ WARTY																																								
	N.W. GORZÓW WLKP.	N.W. MIĘDZYCHÓD	N.W. POZNAŃ	N.W. ŚREM	N.W. ŁĄD	KIEROWNICTWO ZB. JEZIORSKO	N.W. SKĘCZNIEW			N.W. CZĘSTOCHOWA			KIER. ZB. PORAJ																																	
WODOWSKAZ	Gorzów Wlkp. (056+000)	Skwierzyna (092+000)	Wronki (171+000)	Oborniki (206+000)	Poznań (M. Rocha) (244+000)	Śrem (292+000)	Nowa Wieś Podgórna (343+000)	Ślawsk (392+000)	Uniejów (467+000)	Sieradz (521+000)	Burzenin (546+000)	Osjaków (571+000)	Działoszyn (620+000)	Bobry (682+000)	Poraj (763+000)	Łgota (774+000)	Krećciwik (792+000)																													
DOPŁYWY, MIEJSCA CHARAKTERYSTYCZNE	Gor ^z ów	Noteć Obra	Wełna	Poznań	Prosna	Kanał Ślesia	Konin	Ner	Zb. Jeziorsko	Widawka	Liswarta	Częstochowa	Zb. Poraj																																	
KM	0	18	36	54	72	90	108	126	144	162	180	198	216	234	252	270	288	306	324	342	360	378	396	414	432	450	468	486	504	522	540	558	576	594	612	630	648	666	684	702	720	738	756	774	792	808
DATA	ZJAWISKA LODOWE																																													
2017-12-01																																														
2017-12-04																																														
2017-12-05																																														
2017-12-06																																														

-  - Rzeka wolna
-  - Śryż
-  - Lód brzegowy
-  - Śryż i lód brzegowy





-  P xx% - Pokrywa lodowa
- Płonia i przetainy
- S - Spiętrzenia i podbitki
- W - Woda na lodzie


-  - Kra i lód brzegowy
-  - Zator
-  - Brak danych
-  - miejsce zatoru lodowego





 - lodolamacze


KOMUNIKAT O WYSTĘPOWANIU ZJAWISK LODOWYCH NA NOTECI, KANAŁE BYDGOSKIM, J.GOPŁO, KANAŁE ŚLESIŃSKIM

WODOWSKAZ	NOWE DREZDENKO	KRZYŻ	CZARNKÓW	UJŚCIE	BIAŁOŚLIWIE	NAKŁO ZACHODNIE	PAKOŚĆ																																					
DOPŁYWY, MIEJSCA CHARAKTERYSTYCZNE	NOTEĆ DOLNA		NOTEĆ DOLNA SKANALIZOWANA				K.BYDGOSKI	NOTEĆ GÓRNA			J.GOPŁO	KANAŁ ŚLESIŃSKI																																
KM	226+000	210	202	194	186	178	170	162	154	146	138	130	122	114	106	98	90	82	74	66	58	50	42	34	26	18	143	135	127	119	111	103	95	87	79	71	63	55	47	39	31	23	15	000+000
DATA	ZJAWISKA LODOWE																																											
2017-12-01																																												
2017-12-04																																												
2017-12-05																																												
2017-12-06																																												


-  - Rzeka wolna
-  - Śryż
-  - Łód brzegowy
-  - Śryż i łód brzegowy

-  - Pokrywa lodowa
- P** - Płonia i przetainy
- S** - Spiętrzenia i podbitki
- W** - Woda na lodzie

-  - Kra i łód brzegowy
-  - Zator
-  - Brak danych
-  - miejsce zatoru lodowego

 - lodolamacze





KOMUNIKAT O WYSTĘPOWANIU ZJAWISK LODOWYCH NA RZECIE PROSNA

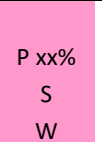
GRANICE ADMINISTR.	ZARZĄD ZLEWNI ŚRODKOWEJ I DOLNEJ WARTY	
NW-LAD	N.W. KALISZ	
WODOWSKAZ	Bogusław (042+000)	Olubok (083+000)
DOPŁYWY, MIEJSCA CHARAKTERYSTYCZNE	Kanał Bernardyński Trojanówka Olubok	Kalisz Wieruszów
KM		
DATA	ZJAWISKA LODOWE	
2017-12-01		
2017-12-04		
2017-12-05		
2017-12-06		





- śryż
- śryż i lód brzegowy
- lód brzegowy
- pokrywa lodowa
- rzeka wolna
- kra i lód brzegowy
- woda na lodzie
- zator
- brak danych
- miejsce zatoru lodowego
- [cm]/% - grubość lodu [cm] / % pokrycia


KOMUNIKAT O WYSTĘPOWANIU ZJAWISK LODOWYCH NA RZECE WISLA

GRANICE ADMINISTR	PSZCZYNA																																															
	N.W. Pszczyna						Zbiornik Wodny Goczałkowice - GPW				N.W. Skoczów				N.W. Wisła Czarne																																	
WODOWSKAZ	Nowy Bierun (4+000)						Jawiszowice (24+000)												Ustron Oblaziec (87+000)																													
KM		2	4	6	8	10	12	14	16	18	20	22	24	26	28	30	32	34	36	38	40	42	44	46	48	50	52	54	56	58	60	62	64	66	68	70	72	74	76	78	80	82	84	86	88	90	92	94
DATA	ZJAWISKA LODOWE																																															
2017-12-01																																																
2017-12-04																																																
2017-12-05																																																
2017-12-06																																																

-  - Rzeka wolna
-  - Śryż
-  - Łód brzegowy
-  - Śryż i łód brzegowy

-  - Pokrywa lodowa
- P xx% - Płonia i przetainy
- S - Spiętrzenia i podbitki
- W - Woda na lodzie

-  - Kra i łód brzegowy
-  - Zator
-  - Brak danych
-  - miejsce zatoru lodowego

 - lodołamacze

KOMUNIKAT O WYSTĘPOWANIU ZJAWISK LODOWYCH NA RZECZE WIŚŁA

GRANICE ADMINISTRACYJNE	Zarząd Zlewni Wisły krakowskiej										Zarząd Zlewni Wisły sandomierskiej																							
	NW w Smolicach					NW w Krakowie					NW w Ispinie					NW w Opatowcu					NW w Szczucinie					NW w Baranowie					NW w Sandomierzu			
WODOWSKAZ	Gromiec (16+300)		Smolice (23+300)		Sierosławice (130+500)					Popęczyńskie (138+000)		Jagodniki (153+100)		Karsy (166+000)			Szczucin (194+100)			Koło (240+800)			Sandomierz (268+400)			Zawichost (287+400)								
DOPEŁYWY, MIEJSCA CHARAKTERYSTYCZNE																																		
KM	0+000 - 14 - 21 - 28 - 35 - 42 - 49 - 56 - 63 - 70 - 77 - 84 - 91 - 98 - 105 - 112 - 119 - 126 - 133 - 140 - 147 - 154 - 161 - 168 - 175 - 182 - 189 - 196 - 203 - 210 - 217 - 224 - 231 - 238 - 245 - 252 - 259 - 266 - 273 - 280 295+200																																	
DATA	ZJAWISKA LODOWE																																	
2017-12-01																																		
2017-12-04																																		
2017-12-05																																		
2017-12-06																																		

		- Rzeka wolna		- Śrzyż		- Łód brzegowy		- Śrzyż i łód brzegowy		- Pokrywa lodowa		P - Płonia i przetainy		S - Spiętrzenia i podbitki		W - Woda na lodzie		- Kra i łód brzegowy		- Zator		- Brak danych		- miejsce zatoru lodowego		- lodołamacze																						
GRANICE ADMINISTR	Zarząd Zlewni Wisły Kujawskiej z siedzibą w Toruniu												Zarząd Zlewni Żuław i Przymorza Wschodniego z siedzibą w Tczewie																																			
	N.W. Toruń						N.W. Chełmno						N.W. Korzeniewo						N.W. Przegalina																													
WODOWSKAZ	Toruń (735+000)						Fordon (775+000)						Chełmno (807+000)						Grudziądz (835+000)						Korzeniewo (867+000)						Biała Góra (886+000)						Tczew (908+000)						Gdańska Głowa (Drewnica) (931+000)					
KM	684	696	702	708	714	720	726	732	738	744	750	756	762	768	774	780	786	792	798	804	810	816	822	828	834	840	846	852	858	864	870	876	882	888	894	900	906	912	918	924	930	939						
DATA	ZJAWISKA LODOWE																																															
2017-12-01	[Blue bar indicating no ice phenomena]																																															
2017-12-04	[Blue bar indicating no ice phenomena]																																															
2017-12-05	[Blue bar indicating no ice phenomena]																																															
2017-12-06	[Blue bar indicating no ice phenomena]																																															

Rzeka Wiśła wolna od lodu.

Do osłony zimowej przeznaczonych jest 6 lodołamaczy. Lodołamacze są sprawne technicznie i stacjonują w awanportach śluzy Przegalina. W związku z aktualną sytuacją meteorologiczną wejście lodołamaczy w stan rezerwy planuje się od dnia 16 grudnia.

- śryż
- śryż i lód
- lód brzegowy
- pokrywa lodowa
- rzeka wolna
- kra
- woda na lodzie
- zator
- spiętrzenia i podbitki
- miejsce zatoru lodowego
- [cm] - grubość lodu [cm] / % pokrycia

KOMUNIKAT O WYSTĘPOWANIU ZJAWISK LODOWYCH NA RZECE SAN

GRANICE ADMINISTR	Zarząd Zlewni Sanu																												
	NW w Stalowej Woli		NW w Jarosławiu				NW w Przemyśle		NW w Dynowie				NW w Lesku																
WODOWSKAZ	Przemyski (10+300)	Nisko (39+400)	Leżachów (100+900)				Jarosław (119+800)		Przemyski (165+900)				Olchowce (280+700)		Lesko (301+100)		Zatwarnica (366+900)												
	KM	0	32	48	64	80	96	112	128	144	160	176	192	208	224	240	256	272	288	304	320	336	352	368	384	400	416	432	458
DATA	ZJAWISKA LODOWE																												
2017-12-01																													
2017-12-04																													
2017-12-05																													
2017-12-06																													