











-  - Rzeka wolna
-  - Śryż
-  - Lód brzegowy
-  - Śryż i lód brzegowy

-  P xx% - Pokrywa lodowa
- Płonia i przetainy
- S - Spiętrzenia i podbitki
- W - Woda na lodzie

-  - Kra i lód brzegowy
-  - Zator
-  - Brak danych
-  - miejsce zatoru lodowego





 - lodolamacze

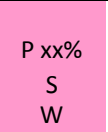
**KOMUNIKAT O WYSTĘPOWANIU ZJAWISK LODOWYCH NA NOTECI, KANAŁE BYDGOSKIM, J.GOPŁO, KANAŁE ŚLESIŃSKIM**





WODOWSKAZ	NOWE DREZDENKO		KRZYŻ	CZARNKÓW	UJŚCIE	BIAŁOŚLIWIE	NAKŁO ZACHODNIE	PAKOŚĆ	DOPŁYWY, MIEJSCA CHARAKTERYSTYCZNE																																			
									NOTEĆ DOLNA	NOTEĆ DOLNA SKANALIZOWANA	K.BYDGOSKI	NOTEĆ GÓRNA	J.GOPŁO	KANAŁ ŚLESIŃSKI																														
KM	226+000	210	202	194	186	178	170	162	154	146	138	130	122	114	106	98	90	82	74	66	58	50	42	34	26	18	143	135	127	119	111	103	95	87	79	71	63	55	47	39	31	23	15	000+000
DATA	ZJAWISKA LODOWE																																											
2017-12-11																																												
2017-12-12																																												
2017-12-13																																												
2017-12-14																																												
2017-12-15																																												
2017-12-18																																												
2017-12-19																																												
2017-12-20																																												


0.4cm / 20%

0.5cm / 25%

-  - Rzeka wolna
-  - Śryż
-  - Lód brzegowy
-  - Śryż i lód brzegowy

-  P xx% - Pokrywa lodowa
- S - Płonia i przetainy
- W - Spiętrzenia i podbitki
- Woda na lodzie

-  - Kra i lód brzegowy
-  - Zator
-  - Brak danych
-  - miejsce zatoru lodowego

 - lodolamacze

**KOMUNIKAT O WYSTĘPOWANIU ZJAWISK LODOWYCH NA NOTECI, KANAŁE BYDGOSKIM, J.GOPŁO, KANAŁE ŚLESIŃSKIM**

WODOWSKAZ	NOWE DREZDENKO	KRZYŻ	CZARNKÓW	UJŚCIE	BIAŁOŚLIWIE	NAKŁO ZACHODNIE	PAKOŚĆ																																					
DOPŁYWY, MIEJSCA CHARAKTERYSTYCZNE	NOTEĆ DOLNA		NOTEĆ DOLNA SKANALIZOWANA			K.BYDGOSKI	NOTEĆ GÓRNA		J.GOPŁO	KANAŁ ŚLESIŃSKI																																		
KM	226+000	210	202	194	186	178	170	162	154	146	138	130	122	114	106	98	90	82	74	66	58	50	42	34	26	18	143	135	127	119	111	103	95	87	79	71	63	55	47	39	31	23	15	000+000
DATA	ZJAWISKA LODOWE																																											
2017-12-21															0.5cm / 25%																													