














-  - Rzeka wolna
-  - Śryż
-  - Łódź brzegowy
-  - Śryż i łódź brzegowy

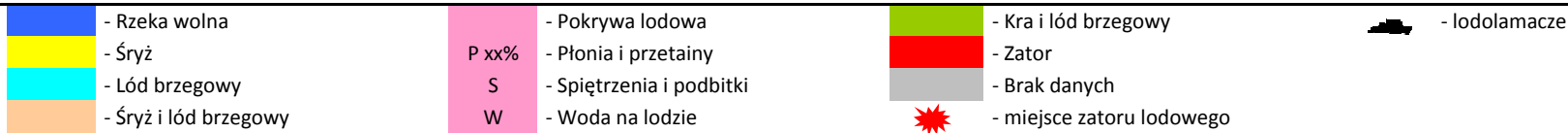
-  P xx% - Pokrywa lodowa
-  S - Płonia i przetainy
-  S - Spiętrzenia i podbitki
-  W - Woda na lodzie

-  - Kra i łódź brzegowy
-  - Zator
-  - Brak danych
-  - miejsce zatoru lodowego

 - lodolamacze

**KOMUNIKAT O WYSTĘPOWANIU ZJAWISK LODOWYCH NA RZECE WARTA**

GRANICE ADMINISTRACYJNE	ZARZĄD ZLEWNI ŚRODKOWEJ I DOLNEJ WARTY					ZARZĄD ZLEWNI GÓRNEJ WARTY																																								
	N.W. GORZÓW WLKP.	N.W. MIĘDZYCHÓD	N.W. POZNAŃ	N.W. ŚREM	N.W. ŁĄD	KIEROWNICTWO ZB. JEZIORSKO	N.W. SKĘCZNIW	N.W. CZĘSTOCHOWA	KIER. ZB. PORAJ																																					
WODOWSKAZ	Gorzów Wlkp. (056+000)	Skwierzyna (092+000)	Wronki (171+000)	Oborniki (206+000)	Poznań (M.Rochal) (244+000)	Śrem (292+000)	Nowa Wieś Podgórna (843+000)	Ślawsk (892+000)	Uniejów (467+000)	Śleradz (521+000)	Burzenin (546+000)	Osjaków (571+000)	Działoszyn (620+000)	Bobry (682+000)	Poraj (763+000)	Łgota (774+000)	Krećwilk (792+000)																													
DOPIŁYWY, MIEJSCA CHARAKTERYSTYCZNE	Gorzów Wlkp.	Noteć Obra	Wetna	Poznań	Prosna	Kanał Ślesin Konin	Ner	Zb. Jeziorsko	Widawka	Liswarta	Częstochowa	Zb. Poraj																																		
KM	0	18	36	54	72	90	108	126	144	162	180	198	216	234	252	270	288	306	324	342	360	378	396	414	432	450	468	486	504	522	540	558	576	594	612	630	648	666	684	702	720	738	756	774	792	808
DATA	ZJAWISKA LODOWE																																													
2018-01-29	4 cm/50%																																													
2018-01-30	3 cm/30%																																													
2018-01-31	2 cm/20%																																													
2018-02-01																																														
2018-02-02																																														
2018-02-05																																														
2018-02-06	3 cm/30%																																													
2018-02-07	4 cm/100%																																													



**KOMUNIKAT O WYSTĘPOWANIU ZJAWISK LODOWYCH NA RZECZE WARTA**

GRANICE ADMINISTRACYJNE	ZARZĄD ZLEWNI ŚRODKOWEJ I DOLNEJ WARTY					ZARZĄD ZLEWNI GÓRNEJ WARTY																																								
	N.W. GORZÓW WLKP.	N.W. MIĘDZYCHÓD	N.W. POZNAŃ	N.W. ŚREM	N.W. ŁĄD	KIEROWNICTWO ZB. JEZIORSKO	N.W. SKĘCZNIW	N.W. CZĘSTOCHOWA	KIER. ZB. PORAJ																																					
WODOWSKAZ	Gorzów Wlkp. (056+000)	Skwierzyna (092+000)	Wronki (171+000)	Oborniki (206+000)	Poznań (M.Rochal) (244+000)	Śrem (292+000)	Nowa Wieś Podgórna (343+000)	Ślawsk (392+000)	Uniejów (467+000)	Sieradz (521+000)	Burzenin (546+000)	Osjaków (571+000)	Działoszyn (620+000)	Bobry (682+000)	Poraj (763+000)	Łgota (774+000)	Krećwilk (792+000)																													
DOPIŁYWY, MIEJSCA CHARAKTERYSTYCZNE	Gorzów Wlkp.	Noteć Obra	Wetna	Poznań	Prosna	Kanał Ślesin Konin	Ner	Zb. Jeziorsko	Widawka	Liswarta	Zb. Poraj	Częstochowa																																		
KM	0	18	36	54	72	90	108	126	144	162	180	198	216	234	252	270	288	306	324	342	360	378	396	414	432	450	468	486	504	522	540	558	576	594	612	630	648	666	684	702	720	738	756	774	792	808
DATA	ZJAWISKA LODOWE																																													
2018-02-08																																														
2018-02-09																																														

- Rzeka wolna
- Śryż
- Lód brzegowy
- Śryż i lód brzegowy





- P xx% - Pokrywa lodowa
- Płonia i przetainy
- S - Spiętrzenia i podbitki
- W - Woda na lodzie


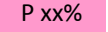


- Kra i lód brzegowy
- Zator
- Brak danych
- miejsce zatoru lodowego





- lodolamacze


**KOMUNIKAT O WYSTĘPOWANIU ZJAWISK LODOWYCH NA NOTECI, KANAŁE BYDGOSKIM, J.GOPŁO, KANAŁE ŚLESIŃSKIM**

WODOWSKAZ	NOWE DREZDENKO	KRZYŻ	CZARNKÓW	UJŚCIE	BIAŁOŚLIWIE	NAKŁO ZACHODNIE	PAKOŚĆ				
DOPŁYWY, MIEJSCA CHARAKTERYSTYCZNE	NOTEĆ DOLNA			NOTEĆ DOLNA SKANALIZOWANA			K.BYDGOSKI	NOTEĆ GÓRNA		J.GOPŁO	KANAŁ ŚLESIŃSKI
KM	226+000   210   202   194   186   178   170   162   154   146   138   130   122   114   106   98   90   82   74   66   58   50   42   34   26   18   143   135   127   119   111   103   95   87   79   71   63   55   47   39   31   23   15   000+000										
DATA	ZJAWISKA LODOWE										
2018-01-29						2-5cm / 100%	2 cm			4cm / 30%	
2018-01-30						W				3cm / 20%	
2018-01-31						W				2cm / 10%	
2018-02-01											
2018-02-02										0.5cm / 25%	
2018-02-05						0.5cm / 90%				0.5cm / 10%	
2018-02-06						0.5-2cm / 100%				2cm / 25%	
2018-02-07						1-3cm / 100%				3cm / 40%	

-  - Rzeka wolna
-  - Śryż
-  - Lód brzegowy
-  - Śryż i lód brzegowy

-  P xx% - Pokrywa lodowa
-  - Płonia i przetainy
-  S - Spiętrzenia i podbitki
-  W - Woda na lodzie

-  - Kra i lód brzegowy
-  - Zator
-  - Brak danych
-  - miejsce zatoru lodowego

 - lodolamacze

**KOMUNIKAT O WYSTĘPOWANIU ZJAWISK LODOWYCH NA NOTECI, KANAŁE BYDGOSKIM, J.GOPŁO, KANAŁE ŚLESIŃSKIM**

WODOWSKAZ	NOWE DREZDENKO	KRZYŻ	CZARNKÓW	UJŚCIE	BIAŁOŚLIWIE	NAKŁO ZACHODNIE	PAKOŚĆ																																					
DOPŁYWY, MIEJSCA CHARAKTERYSTYCZNE	NOTEĆ DOLNA	NOTEĆ DOLNA SKANALIZOWANA				K.BYDGOSKI	NOTEĆ GÓRNA			J.GOPŁO	KANAŁ ŚLESIŃSKI																																	
KM	226+000	210	202	194	186	178	170	162	154	146	138	130	122	114	106	98	90	82	74	66	58	50	42	34	26	18	143	135	127	119	111	103	95	87	79	71	63	55	47	39	31	23	15	000+000
DATA	ZJAWISKA LODOWE																																											
2018-02-08						2-3cm / 100%					1cm / 10%					4cm / 50%					1cm/100%																							
2018-02-09						2-3cm / 100%					1cm / 10%					5cm / 70%																												





		- Rzeka wolna	- Śrzyż	- Łódź brzegowy	- Śrzyż i łódź brzegowy	- Pokrywa lodowa	P	S	W	- Kra i łódź brzegowy	- Zator	- Brak danych	- miejsce zatoru lodowego	- lodolamacze																																		
<b>KOMUNIKAT NR 19[2017/2018] Z DNIA 09.02.2018 O WYSTĘPOWANIU ZJAWISK LODOWYCH NA WIŚLE</b>																																																
GRANICE ADMINISTRACYJNE	Zarząd Zlewni w Radomiu					Zarząd Zlewni w Warszawie				Zarząd Zlewni we Włocławku																																						
	N.W. Annapol	N.W. Lipsko	N.W. Zwoleni	N.W. Puławy	N.W. Koziencice	N.W. Garwolin	N.W. Góra Kalwaria	N.W. Żerań		N.W. Wyszogród	N.W. Płock	N.W. Włocławek																																				
WODOWSKAZ	ANNOPOL (298+400)		PUŁAWY (372+000)		DĘBLIN (394+000)		WARSZAWA (513+000)			MODLIN (552+000)		WYSZOGRÓD (587+000)		KEPA POLSKA (607+000)	WŁOCŁAWEK (679+000)																																	
DOPŁYWY, MIEJSCA CHARAKTERYSTYCZNE	kamienina		Puławy		Dęblin		Góra Kalwaria		Warszawa		Narew		Wyszogród		Płock	Włocławek																																
KM	295	311	319	327	335	343	351	359	367	375	383	391	399	407	415	423	431	439	447	455	463	471	479	487	495	503	511	519	527	535	543	551	559	567	575	583	591	599	607	615	623	631	639	647	655	663	671	684
DATA	ZJAWISKA LODOWE																																															
2018-01-22																																							10%	100%								
2018-01-23																																							10%	20%	100%							
2018-01-24																																							10%	20%	100%							
2018-01-25																																									W							
2018-01-26																																									W							
2018-01-29																																									W							
2018-01-30																																																
2018-01-31																																																
2018-02-01																																																
2018-02-02																																																
2018-02-05																																																
2018-02-06																																																
2018-02-07																																							10%									
2018-02-08																																							10%	40%	70%							
2018-02-09																																							10%	30%	P 10%							





- śryż
- śryż i lód
- lód brzegowy
- pokrywa lodowa
- rzeka wolna
- kra
- w - woda na lodzie
- zator
- s - spiętrzenia i podbitki
- \* - miejsce zatoru lodowego
- [cm] - grubość lodu [cm] / % pokrycia

### KOMUNIKAT O WYSTĘPOWANIU ZJAWISK LODOWYCH NA RZECIE SAN

GRANICE ADMINISTR	Zarząd Zlewni Sanu																															
	NW w Stalowej Woli		NW w Jarosławiu				NW w Przemyśle		NW w Dynowie			NW w Lesku																				
WODOWSKAZ	Przemyski (10+300)	Nisko (39+400)	Leżachów (100+900) Jarosław (119+800)				Przemyski (165+900)			Olchowce (280+700)	Lesko (301+100)	Zatwarnica (366+900) Wierzyński (376+300)																				
	KM	0	32	48	64	80	96	112	128	144	160	176	192	208	224	240	256	272	288	304	320	336	352	368	384	400	416	432	458			
DATA	ZJAWISKA LODOWE																															
2018-01-20																																
2018-01-29																																
2018-01-30																																
2018-01-31																																
2018-02-01																																
2018-02-02																																
2018-02-05																																
2018-02-06													20%	20%	20%		20%	20%	20%		20%											
2018-02-07	20%		20%		20%		20%		20%		20%		20%		20%		20%		20%		20%				30% / 50%							
2018-02-08	20%		20%		20%		20%		20%		20%		20%		20%		20%		20%				50% / 40%									

- śryż
- śryż i lód
- lód brzegowy
- pokrywa lodowa
- rzeka wolna
- kra
- w - woda na lodzie
- zator
- s - spiętrzenia i podbitki
- \* - miejsce zatoru lodowego
- [cm] - grubość lodu [cm] / % pokrycia

### KOMUNIKAT O WYSTĘPOWANIU ZJAWISK LODOWYCH NA RZECIE SAN

GRANICE ADMINISTR	Zarząd Zlewni Sanu																											
	NW w Stalowej Woli			NW w Jarosławiu				NW w Przemyśle		NW w Dynowie			NW w Lesku															
WODOWSKAZ	<small>Przemyski (10+300)</small>	<small>Nisko (39+400)</small>		<small>Leżachów (100+900)</small>	<small>Jarosław (119+800)</small>			<small>Przemysł (165+900)</small>		<small>Olchowce (280+700)</small>	<small>Lesko (301+100)</small>		<small>Zatwarnica (366+900)</small>	<small>Wierzyński (376+300)</small>														
KM	0	32	48	64	80	96	112	128	144	160	176	192	208	224	240	256	272	288	304	320	336	352	368	384	400	416	432	458
DATA	ZJAWISKA LODOWE																											
2018-02-09																			4-6cm / 30%									

	- Rzeka wolna		- Pokrywa lodowa		- Kra i lód brzegowy
	- Śryż		- Płonia i przetainy		- Zator
	- Lód brzegowy		- Spiętrzenia i podbitki		- Brak danych
	- Śryż i lód brzegowy		- Woda na lodzie		- miejsce zatoru lodowego

KOMUNIKAT NR 19[2017/2018] Z DNIA 09.02.2018 O WYSTĘPOWANIU ZJAWISK LODOWYCH NA BUGU

/	RZGW w Warszawie	RZGW w Lublinie																																											
	Zarząd Zlewni w Dębem	Zarząd Zlewni w Sokołowie Podlaskim					Zarząd Zlewni w Białej Podlaskiej																																						
WODOWSKAZ																																													
DOPŁYWY, MIEJSCA CHARAKTERYSTYCZNE																																													
	WYSZKÓW (34+000)	MAŁKINIA (98+000)	FRANKOPOL (163+000)					WŁODAWA (382+000)			STRZYŻÓW (537+000)																																		
	Liwiec	Brok	Nurzec		Drohiczyn		Krzna		Wielnianka		Huczwa																																		
KM	0	28	42	56	70	84	98	112	126	140	154	168	182	196	210	224	238	252	266	280	294	308	322	336	350	364	378	392	406	420	434	448	462	476	490	504	518	532	546	560	587				
DATA	ZJAWISKA LODOWE																																												
2018-01-22	100%	20%	100%	10%					10%			10%																																	
2018-01-23	100%		100%	10%					20%		50%	20%	40%	10%	20%																														
2018-01-24	100%		100%	30%				40%	30%		50%	20%	50%	20%																															
2018-01-25	100%		100%	10%	20%					10%		30%	20%	10%																															
2018-01-26	100%		100%	10%																																									
2018-01-29	100%		100%																																										
2018-01-30			100%																																										
2018-01-31																																													
2018-02-01																																													
2018-02-02																																													
2018-02-05																																													
2018-02-06																																													
2018-02-07	30%							20%																																					
2018-02-08	30%		20%					10%																																					
2018-02-09	10%																																												

